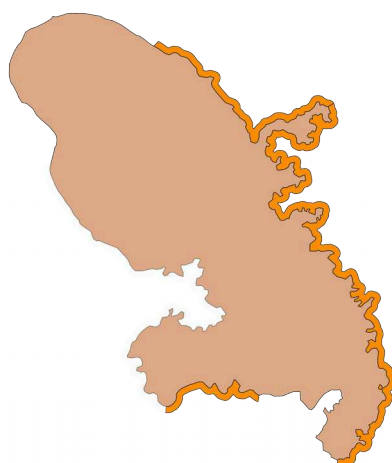


Bulletin de surveillance et de prévision d'échouement des sargasses pélagiques pour la Martinique

Lundi 12 Septembre 2022

Carte de risque d'échouement pour les 4 prochains jours :



Indice de confiance : 4/5

Zone	Estimation du Risque d'échouage
Nord Atlantique	Fort
Sud Atlantique	Fort
Diamant	Fort

Prévisions pour les 4 prochains jours :

Analyse sur la zone Antilles / Guyane:

Sur les images satellitales, les sargasses restent nombreuses sur le bassin atlantique. Elles sont encore fortement concentrées au sud-est des îles du nord et de la Guadeloupe, et entre la Martinique, la Barbade et Saint-Vincent. Au niveau de la Guyane, les détections sont moins franches, mais des radeaux semblent longer les côtes à moins de 100km du littoral.

Analyse autour de la Martinique:

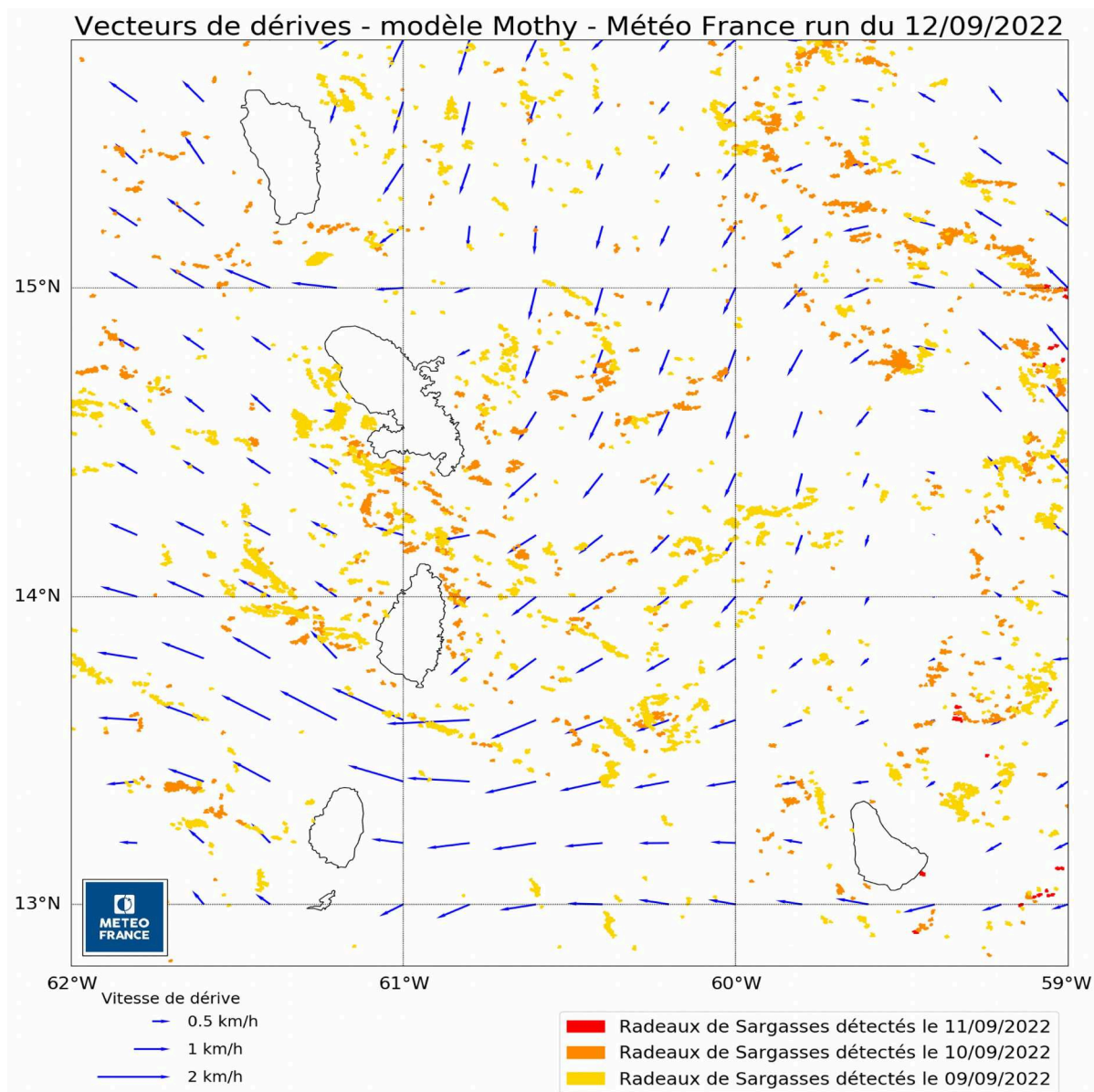
Encore des échouements à prévoir

Les échouements ces derniers jours ont été limités sur les côtes, même si de nombreux radeaux ont été aperçus en mer. Le littoral Caraïbe a connu quelques échouements, notamment du côté des anses d'Arlet. La situation de panne d'alizé de ces derniers jours, et la mise en place des brises de mer ont permis cette situation. Quoi qu'il en soit, les sargasses sont encore nombreuses sur le proche Atlantique, et aussi vers le Sud, en regardant vers Ste-Lucie ou la Barbade. Ces sargasses sont toutes susceptibles de venir s'échouer sur notre littoral. Les dérives se sont considérablement ralenties avec la faiblesse de l'alizé, mais sa reprise jusqu'au passage au large d'un prochain système cyclonique devrait entraîner les radeaux vers le Nord-ouest. Nous ne serions alors concernés que par les radeaux du canal Ste-Lucie – Barbade, et ceux autour de cette dernière. Des échouements sont donc à envisager pour les prochains jours. Concernant la fin de saison, habituellement fin septembre, elle devrait être retardée de 15 jours à un mois dans l'état actuel des dérives.

Tendance pour les 2 prochaines semaines :

Échouements toujours probables

La zone entre Barbade et Saint-Vincent et le sud -est De ces îles reste très chargé ainsi que la zone à l'est des Petites-Antilles. De nouveaux échouements, parfois notables, sont attendus sur les îles, Aussi bien sur la Martinique que la Guadeloupe ou le Îles du Nord.



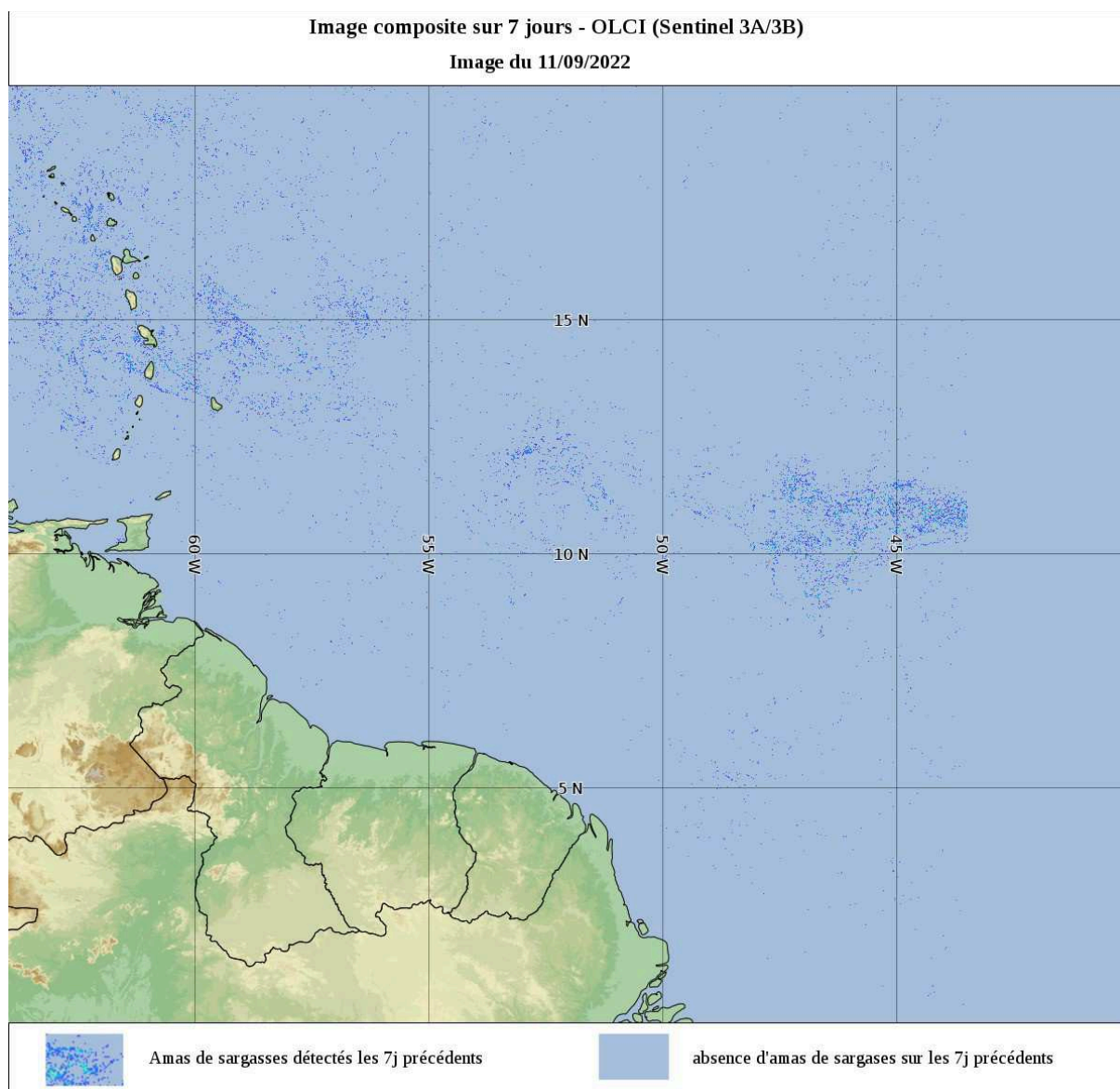
Remarque : voir commentaires dans la notice en fin de bulletin

Tendance pour les 2 prochains mois:

Pas d'amélioration pour cette période.

Le courant de rétroflexion est bien en place et entraîne les sargasses vers l'Afrique, de nombreux radeaux sont régulièrement repris par des courants plus faibles et des méandres sur l'est des îles qui les entraînent progressivement vers l'arc antillais. Des échouements sont donc encore à prévoir.

Image composite sur les 7 jours précédents :



Notice sur l'estimation du risque d'échouement:

La détection et la localisation des radeaux de sargasses autour de l'arc antillais sont réalisées par télédétection à moyenne et haute résolution après acquisition et post-traitement spécifique des données issues des capteurs optiques embarqués suivants:

- MODIS (Satellite Aqua et Erra), à 1km de résolution
- OLCI (Satellite Sentinel 3A/3B) à 300m de résolution
- MSI (satellites Sentinel-2A/2B) à 10-30 m de résolution

L'acquisition et le traitement des données satellites sont réalisés par Météo-France

Les trajectoires de dérive des radeaux de sargasses détectés sont calculées à partir du modèle de dérive de Météo-France MOTHY (Modèle Océanique de Transport d'Hydrocarbures), développé pour la lutte contre les pollutions accidentelles ou pour la gestion des opérations de recherche et de sauvetage.

Ce modèle simule le déplacement des nappes identifiées en prenant en compte l'effet combiné du frottement du vent de surface sur les sargasses et de l'advection par les courants marins. Le modèle utilisé actuellement se base sur le modèle IFS du Centre Européen de Prévision pour le champ de vent et sur Mercator pour la courantologie.

Le risque d'échouement est estimé, sur une échelle de faible à très fort, à partir de la prévision de dérive et du nombre de bancs de sargasses atteignant la zone de surveillance littorale identifiée.

Un risque faible signifie que l'on observe très peu de nappes dérivantes et que les trajectoires de dérive calculées ne rencontrent pas le secteur côtier évalué. La probabilité d'échouements significatifs est ainsi jugée faible.

Le risque augmente en fonction du nombre et de la taille des nappes détectées et du taux de convergence des trajectoires de dérive calculées vers le secteur côtier concerné. Le risque très fort caractérise ainsi une probabilité d'échouement quasi assurée sur le secteur, mais également une grande quantité de nappes en approche.

Limites du dispositif de prévision:

En masquant partiellement la zone surveillée, la couverture nuageuse constitue la principale limite du dispositif de veille satellitaire. La qualité de l'information spatiale des bancs de sargasses alimentant les modèles de dérive en dépend donc fortement. Un indice de confiance est ainsi établi sur la base du taux de couverture nuageuse autour du territoire concerné.

La chaîne de prévision actuelle ne permet pas d'estimer avec finesse la quantité d'algues susceptible de s'échouer. En effet, les résolutions et les traitements appliqués aux données satellitaires ne permettent pas d'apprécier précisément les volumes d'algues en jeu.

Le manque de connaissance fine des courants côtiers limite la localisation précise des sites d'échouement. Les prévisions sont ainsi déclinées par grands secteurs côtiers, fréquemment exposés aux échouements lors des épisodes passés. Les autres secteurs côtiers, pas ou peu exposés, ne peuvent faire l'objet d'une expertise en l'état des connaissances actuelles.

Commentaires sur la carte "Vecteurs de dérives":

Les vecteurs représentent la dérive calculée par le modèle de dérive "MOTHY", ils combinent donc l'action du courant et du vent. A cette carte de vecteur se superposent les principaux bancs de sargasses détectés par les satellites moyenne résolution (OLCI/MODIS) des 3 jours précédents. En cas de bonne couverture satellite sur la période, il est possible qu'un même banc soit observé plusieurs fois d'un jour à l'autre.