



Demande d'examen au cas par cas préalable à la réalisation éventuelle d'une évaluation environnementale

Article R. 122-3-1 du code de l'environnement

Ce formulaire sera publié sur le site internet de l'autorité chargée de l'examen au cas par cas.
Avant de remplir cette demande, lire attentivement la notice explicative.

Ce document est émis par le ministère en charge de l'écologie.

Ce formulaire peut se remplir facilement sur ordinateur. Si vous ne disposez pas du logiciel adapté, vous pouvez télécharger Adobe Acrobat Reader gratuitement [via ce lien](#)

Cadre réservé à l'autorité chargée de l'examen au cas par cas

Date de réception : 11/05/2023
Dossier complet le : 23/05/2023
N° d'enregistrement : 2023-0593

1 Intitulé du projet

Demande d'autorisation de défrichement sur la parcelle E1145 dans le but de diversifier mon activité et planter autre chose que du blé

2 Identification du (ou des) maître(s) d'ouvrage ou du (ou des) pétitionnaire(s)

2.1 Personne physique

Nom

Saint-Cyr

Prénom(s)

Christophe

2.2 Personne morale

Dénomination

Raison sociale

N° SIRET

Type de société (SA, SCI...)

Représentant de la personne morale : Madame

Monsieur

Nom

Prénom(s)

3 Catégorie(s) applicable(s) du tableau des seuils et critères annexé à l'article R. 122-2 du code de l'environnement et dimensionnement correspondant du projet

N° de catégorie et sous-catégorie	Caractéristiques du projet au regard des seuils et critères de la catégorie (Préciser les éventuelles rubriques issues d'autres nomenclatures (ICPE, IOTA, etc.))

3.1 Le projet fait-il l'objet d'un examen au cas par cas dans le cadre du dispositif prévu aux I et II de l'article R.122-2-1 du code de l'environnement ? (clause-filet) ?

Oui Non

3.2 Le projet fait-il l'objet d'une soumission volontaire à examen au cas par cas au titre du III de l'article R.122-2-1 ?

Oui Non

4 Caractéristiques générales du projet

Doivent être annexées au présent formulaire les pièces énoncées à la rubrique 8.1 du formulaire.

4.1 Nature du projet, y compris les éventuels travaux de démolition

Agriculture (plantation d'arbres fruitiers)

4.2 Objectifs du projet

Diversification des cultures

4.3 Décrivez sommairement le projet

4.3.1 Dans sa phase travaux

4.3.2 Dans sa phase d'exploitation et de démantèlement

4.4 À quelle(s) procédure(s) administrative(s) d'autorisation le projet a-t-il été ou sera-t-il soumis ?

① La décision de l'autorité chargée de l'examen au cas par cas devra être jointe au(x) dossier(s) d'autorisation(s).

Autorisation de défricher

4.5 Dimensions et caractéristiques du projet et superficie globale de l'opération - préciser les unités de mesure utilisées

Grandeurs caractéristiques du projet	Valeurs
Superficie globale est de	04 ha 64 a 49 ca
Superficie demandée pour autorisation de défricher	01 ha 22 a 01 ca

4.6 Localisation du projet

Adresse et commune d'implantation

Numéro : _____ Voie : _____

Lieu-dit : Quartier Beauregard

Localité : SAINTE ANNE

Code postal : 97227 BP : _____ Cedex : _____

Coordonnées géographiques^[1]

Long. : _____ ° _____ ' _____ " Lat. : _____ ° _____ ' _____ "

Pour les catégories 5° a), 6° a), b) et c), 7°a), 9°a), 10°, 11°a) b), 12°, 13°, 22°, 32°, 33°, 34°, 35°, 36°, 37°, 38°, 43° a), b) de l'annexe à l'article R. 122-2 du code de l'environnement

Point de départ : Long. : _____ ° _____ ' _____ " Lat. : _____ ° _____ ' _____ "

Point de d'arrivée : Long. : _____ ° _____ ' _____ " Lat. : _____ ° _____ ' _____ "

Communes traversées :

_____ ↗

Précisez le document d'urbanisme en vigueur et les zonages auxquels le projet est soumis :

RNU

ⁱ Joignez à votre demande les annexes n°2 à 6.

4.7 S'agit-il d'une modification/extension d'une installation ou d'un ouvrage existant ?


Oui Non

4.7.1 Si oui, cette installation ou cet ouvrage avait-il fait l'objet d'une évaluation environnementale ?

Oui Non

[1] Pour l'outre-mer, voir notice explicative.

4.7.2 Si oui, décrivez sommairement les différentes composantes de votre projet et indiquez à quelle date il a été autorisé ? En cas de modification du projet, préciser les caractéristiques du projet « avant /après ».



5 Sensibilité environnementale de la zone d'implantation envisagée

① Afin de réunir les informations nécessaires pour remplir le tableau ci-dessous, vous pouvez vous rapprocher des services instructeurs, et vous référer notamment à l'outil de cartographie interactive Géo-IDE, disponible sur le site de chaque direction régionale.

Le site Internet du ministère de l'environnement vous propose, dans la rubrique concernant la demande de cas par cas, la liste des sites internet où trouver les données environnementales par région utiles pour remplir le formulaire.

Le projet se situe-t-il :	Oui	Non	Lequel/Laquelle ?
Dans une zone naturelle d'intérêt écologique, faunistique et floristique de type I ou II (ZNIEFF) ?	<input type="checkbox"/>	<input checked="" type="checkbox"/>	
En zone de montagne ?	<input type="checkbox"/>	<input checked="" type="checkbox"/>	
Dans une zone couverte par un arrêté de protection de biotope ?	<input type="checkbox"/>	<input checked="" type="checkbox"/>	
Sur le territoire d'une commune littorale ?	<input checked="" type="checkbox"/>	<input type="checkbox"/>	
Dans un parc national, un parc naturel marin, une réserve naturelle (nationale ou régionale), une zone de conservation halieutique ou un parc naturel régional ?	<input type="checkbox"/>	<input checked="" type="checkbox"/>	

Le projet se situe-t-il :	Oui	Non	Lequel/Laquelle ?
Sur un territoire couvert par un plan de prévention du bruit, arrêté ou le cas échéant, en cours d'élaboration ?	<input type="checkbox"/>	<input checked="" type="checkbox"/>	
Dans un bien inscrit au patrimoine mondial ou sa zone tampon, un monument historique ou ses abords ou un site patrimonial remarquable ?	<input type="checkbox"/>	<input checked="" type="checkbox"/>	
Dans une zone humide ayant fait l'objet d'une délimitation ?	<input type="checkbox"/>	<input checked="" type="checkbox"/>	
Dans une commune couverte par un plan de prévention des risques naturels prévisibles (PPRN) ou par un plan de prévention des risques technologiques (PPRT) ?	<input checked="" type="checkbox"/>	<input type="checkbox"/>	
Si oui, est-il prescrit ou approuvé ?	<input checked="" type="checkbox"/>	<input type="checkbox"/>	
Dans un site ou sur des sols pollués ?	<input type="checkbox"/>	<input checked="" type="checkbox"/>	
Dans une zone de répartition des eaux ?	<input type="checkbox"/>	<input checked="" type="checkbox"/>	
Dans un périmètre de protection rapprochée d'un captage d'eau destiné à la consommation humaine ou d'eau minérale naturelle ?	<input type="checkbox"/>	<input checked="" type="checkbox"/>	
Dans un site inscrit ?	<input type="checkbox"/>	<input checked="" type="checkbox"/>	

Le projet se situe-t-il dans ou à proximité :	Oui	Non	Lequel et à quelle distance ?
D'un site Natura 2000 ?	<input type="checkbox"/>	<input checked="" type="checkbox"/>	
D'un site classé ?	<input type="checkbox"/>	<input checked="" type="checkbox"/>	

6 Caractéristiques de l'impact potentiel du projet sur l'environnement et la santé humaine au vu des informations disponibles

6.1 Le projet est-il susceptible d'avoir les incidences notables suivantes ?

Veillez compléter le tableau suivant :

Incidences potentielles		Oui	Non	De quelle nature ? De quelle importance ? Appréciez sommairement l'impact potentiel
Ressources	Engendre-t-il des prélèvements d'eau ? Si oui, dans quel milieu ?	<input type="checkbox"/>	<input checked="" type="checkbox"/>	
	Impliquera-t-il des drainages/ou des modifications prévisibles des masses d'eau souterraines ?	<input type="checkbox"/>	<input checked="" type="checkbox"/>	
	Est-il excédentaire en matériaux ?	<input type="checkbox"/>	<input checked="" type="checkbox"/>	
	Est-il déficitaire en matériaux ?	<input type="checkbox"/>	<input checked="" type="checkbox"/>	
	Si oui, utilise-t-il les ressources naturelles du sol ou du sous-sol ?	<input type="checkbox"/>	<input type="checkbox"/>	

Incidences potentielles		Oui	Non	De quelle nature ? De quelle importance ? Appréciez sommairement l'impact potentiel
Ressources	Est-il en adéquation avec les ressources disponibles, les équipements d'alimentation en eau potable/ assainissement ?	<input checked="" type="checkbox"/>	<input type="checkbox"/>	
Milieu naturel	Est-il susceptible d'entraîner des perturbations, des dégradations, des destructions de la biodiversité existante : faune, flore, habitats, continuités écologiques ?	<input type="checkbox"/>	<input checked="" type="checkbox"/>	
	Si le projet est situé dans ou à proximité d'un site Natura 2000, est-il susceptible d'avoir un impact sur un habitat / une espèce inscrit(e) au Formulaire Standard de Données du site ?	<input type="checkbox"/>	<input checked="" type="checkbox"/>	
	Engendre-t-il la consommation d'espaces naturels, agricoles, forestiers, maritimes ?		<input checked="" type="checkbox"/>	
Risques	Est-il concerné par des risques technologiques ?	<input type="checkbox"/>	<input checked="" type="checkbox"/>	
	Est-il concerné par des risques naturels ?	<input type="checkbox"/>	<input checked="" type="checkbox"/>	
	Engendre-t-il des risques sanitaires ?	<input type="checkbox"/>	<input checked="" type="checkbox"/>	
	Est-il concerné par des risques sanitaires ?	<input type="checkbox"/>	<input checked="" type="checkbox"/>	

Incidences potentielles		Oui	Non	De quelle nature ? De quelle importance ? Appréciez sommairement l'impact potentiel
Nuisances	Engendre-t-il des déplacements/des trafics ?	<input type="checkbox"/>	<input checked="" type="checkbox"/>	
	Est-il source de bruit ?	<input type="checkbox"/>	<input checked="" type="checkbox"/>	
	Est-il concerné par des nuisances sonores ?	<input type="checkbox"/>	<input checked="" type="checkbox"/>	
	Engendre-t-il des odeurs ?	<input type="checkbox"/>	<input checked="" type="checkbox"/>	
	Est-il concerné par des nuisances olfactives ?	<input type="checkbox"/>	<input checked="" type="checkbox"/>	
	Engendre-t-il des vibrations ?	<input type="checkbox"/>	<input checked="" type="checkbox"/>	
	Est-il concerné par des vibrations ?	<input type="checkbox"/>	<input checked="" type="checkbox"/>	
	Engendre-t-il des émissions lumineuses ?	<input type="checkbox"/>	<input checked="" type="checkbox"/>	
	Est-il concerné par des émissions lumineuses ?	<input type="checkbox"/>	<input checked="" type="checkbox"/>	
	Émissions	Engendre-t-il des rejets dans l'air ?	<input type="checkbox"/>	<input checked="" type="checkbox"/>
Engendre-t-il des rejets liquides ?		<input type="checkbox"/>	<input checked="" type="checkbox"/>	
Si oui, dans quel milieu ?		<input type="checkbox"/>	<input checked="" type="checkbox"/>	

Incidences potentielles		Oui	Non	De quelle nature ? De quelle importance ? Appréciez sommairement l'impact potentiel
Émissions	Engendre-t-il des effluents ?	<input type="checkbox"/>	<input checked="" type="checkbox"/>	
	Engendre-t-il la production de déchets non dangereux, inertes, dangereux ?	<input type="checkbox"/>	<input checked="" type="checkbox"/>	
Patrimoine/Cadre de vie/Population	Est-il susceptible de porter atteinte au patrimoine architectural, culturel, archéologique et paysager ?	<input type="checkbox"/>	<input checked="" type="checkbox"/>	
	Engendre-t-il des modifications sur les activités humaines (agriculture, sylviculture, urbanisme, aménagements), notamment l'usage du sol ?	<input type="checkbox"/>	<input checked="" type="checkbox"/>	

6.2 Les incidences du projet identifiées au 6.1 sont-elles susceptibles d'être cumulées avec d'autres projets existants ou approuvés ?


Oui Non

Si oui, décrivez lesquelles :


6.3 Les incidences du projet identifiées au 6.1 sont-elles susceptibles d'avoir des effets de nature transfrontière ?

Oui Non


Si oui, décrivez lesquelles :



6.4 Description des principaux résultats disponibles issus des évaluations pertinentes des incidences sur l'environnement requises au titre d'autres législations applicables




6.5 Description, le cas échéant, des mesures et caractéristiques du projet susceptibles d'être retenues ou mises en œuvre pour éviter ou réduire les effets négatifs notables du projet sur l'environnement ou la santé humaine (en y incluant les scénarios alternatifs éventuellement étudiés) et permettant de s'assurer de l'absence d'impacts résiduels notables. Il convient de préciser et de détailler ces mesures (type de mesures, contenu, mise en œuvre, suivi, durée).



7 Auto-évaluation (facultatif)

① Au regard du formulaire rempli, estimez-vous qu'il est nécessaire que votre projet fasse l'objet d'une évaluation environnementale ou qu'il devrait en être dispensé ? Expliquez pourquoi.



8 Annexes

8.1 Annexes obligatoires

Objet		
1	Document CERFA n°14734 intitulé « informations nominatives relatives au maître d'ouvrage ou pétitionnaire » - non publié.	<input type="checkbox"/>
2	Si le projet fait l'objet d'un examen au cas par cas dans le cadre du dispositif prévu aux I et II de l'article R.122-2-1 du code de l'environnement (clause filet), la décision administrative soumettant le projet au cas par cas.	<input checked="" type="checkbox"/>
3	Un plan de situation au 1/25 000 ou, à défaut, à une échelle comprise entre 1/16 000 et 1/64 000 (il peut s'agir d'extraits cartographiques du document d'urbanisme s'il existe).	<input checked="" type="checkbox"/>
4	Au minimum, 2 photographies datées de la zone d'implantation, avec une localisation cartographique des prises de vue, l'une devant permettre de situer le projet dans l'environnement proche et l'autre de le situer dans le paysage lointain.	<input checked="" type="checkbox"/>
5	Un plan du projet ou, pour les travaux, ouvrages ou aménagements visés aux catégories 5° a), 6°a), b) et c), 7°a), 9°a), 10°, 11°a), b), 12°, 13°, 22°, 32°, 33°, 34°, 35°, 36, 37°, 38°, 43° a) et b) de l'annexe à l'article R. 122-2 du code de l'environnement un projet de tracé ou une enveloppe de tracé	<input type="checkbox"/>
6	Sauf pour les travaux, ouvrages ou aménagements visés aux 5° a), 6°a), b) et c), 7° a), 9°a), 10°, 11°a), b), 12°, 13°, 22°, 32°, 33°, 34°, 35°, 36, 37°, 38°, 43° a) et b) de l'annexe à l'article R. 122-2 du code de l'environnement : plan des abords du projet (100 mètres au minimum) pouvant prendre la forme de photos aériennes datées et complétées si nécessaire selon les évolutions récentes, à une échelle comprise entre 1/2 000 et 1/5 000. Ce plan devra préciser l'affectation des constructions et terrains avoisinants ainsi que les canaux, plans d'eau et cours d'eau	<input type="checkbox"/>
7	Si le projet est situé dans un site Natura 2000, un plan de situation détaillé du projet par rapport à ce site. Dans les autres cas, une carte permettant de localiser le projet par rapport aux sites Natura 2000 sur lesquels le projet est susceptible d'avoir des effets.	<input type="checkbox"/>

8.2 Autres annexes volontairement transmises par le maître d'ouvrage ou pétitionnaire

① Veuillez compléter le tableau ci-joint en indiquant les annexes jointes au présent formulaire d'évaluation, ainsi que les parties auxquelles elles se rattachent.

Objet		
1		<input type="checkbox"/>
2		<input type="checkbox"/>
3		<input type="checkbox"/>
4		<input type="checkbox"/>
5		<input type="checkbox"/>

9 Engagement et signature

Je certifie sur l'honneur avoir pris en compte les principaux résultats disponibles issus des évaluations pertinentes des incidences sur l'environnement requises au titre d'autres législations applicables

Je certifie sur l'honneur l'exactitude des renseignements ci-dessus

Nom SAINT-GR

Prénom CHRISTOPHE

Qualité du signataire Propriétaire

A Sainte-Anne

Fait le 7 4/05/2023




Signature du (des) demandeur(s)

Prises de vues du 14/11/2018 – Sainte Anne – Beaugard – SFR

Nom fichier JPEG	Beaugard – parcelle E 1144 – Zone non classée boisée
Coordonnées NORD	14°25'52.76"
Coordonnées OUEST	60°52'26.26"
Hauteur	35m



Panoramique à 360°



AZIMUT 0°





898

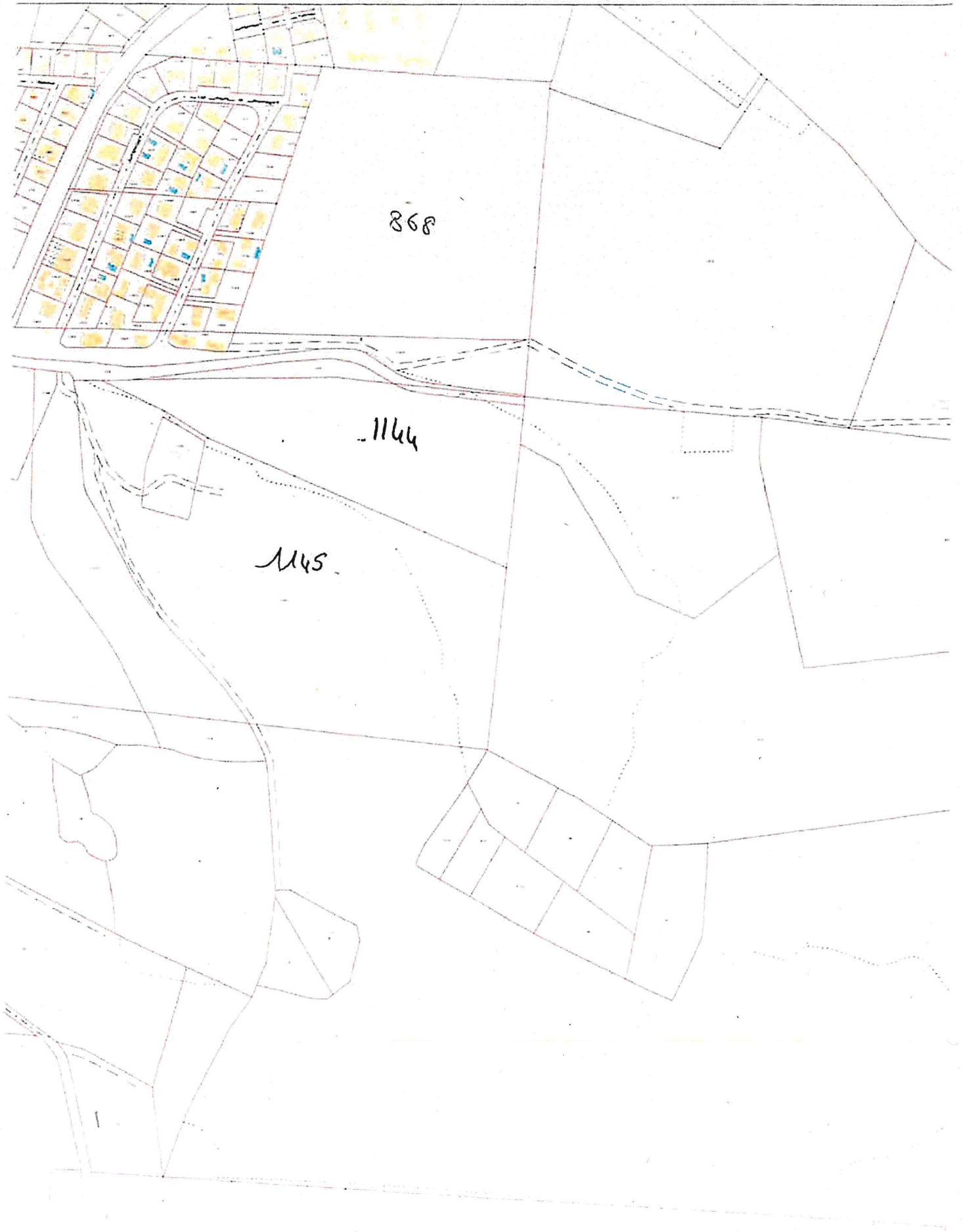
545

503

504

0 JUN 2020









Prises de vues du 14/11/2018 – Sainte Anne – Beauregard – SFR



AZIMUT 225°



AZIMUT 270°



AZIMUT 45°



AZIMUT 90°

DEPARTEMENT DE LA
MARTINIQUE
Direction de l'Alimentation,
de l'Agriculture et de la Forêt
Service Agriculture et Forêt
Office National des Forêts
78 route de Moutte. BP. 578
97 207 FORT DE FRANCE cedex
Tél: 05 96 60 70 70

REPUBLIQUE FRANCAISE

**MINISTÈRE
DE L'AGRICULTURE ET DE L'ALIMENTATION**

DEFRICHEMENTS
Constat de non-boisement

VP 13/21

N. Réf : BS/ML/n°21 000045

Fort de France, le

0. 1 FEV. 2021

Monsieur,

Suite à l'étude effectuée par nos services, et d'après les documents dont nous disposons, il nous a été donné de constater que 04ha 64a 49ca de votre propriété, parcelle cadastrée section E numéro 1145 (partie en jaune sur le plan joint) sise sur la commune de SAINT ANNE au lieu-dit « Habitation Beauregard », ne sont pas boisés au sens du Code Forestier.

Par conséquent, cette partie de terrain n'entre pas aujourd'hui dans le champ d'application du titre IV du livre III du Code Forestier, et vous n'avez pas à demander l'autorisation de défrichement pendant la validité de ce constat.

Il vous appartient de vérifier, notamment auprès de la Commune, que d'autres réglementations ne s'appliquent pas à votre propriété.

Ce Constat de Non Boisement est valable pour une **durée de cinq (5) ans** à compter de la date de la présente lettre.

Je vous prie d'agréer, Monsieur, l'expression de mes salutations distinguées.

Surface totale expertisée :

05ha 86a 50ca

Dont

Surface NON BOISEE :

04ha 64a 49ca

Surface DISPENSEE
d'autorisation de
défrichement :


01ha 22a 01ca

Surface BOISEE :

00ha 00a 00ca

DESTINATAIRE

SAINT-CYR Christophe
24 cité Pointe du Marin
97227 SAINTE-ANNE





SAINT-CYR Christophe
24 cité Pointe du Marin
97227 SAINTE-ANNE

Direction territoriale
Martinique

Fort-de-France, le **01 FÉV. 2021**

Affaire suivie par : Maeva LORENTZ
Téléphone : 05 96 77 47 34
Courriel : afe.972@onf.fr

78 route de Moutte
BP 578
97207 Fort-de-France
dt.martinique@onf.fr

N. Réf : BS/ML/VPn°21/13/

000044

Objet : Compte rendu d'étude préalable des boisements

V. Réf.

Monsieur,

Surface totale expertisée :

05ha 86a 50ca

Dont

Surface NON BOISEE :

04ha 64a 49ca

Surface DISPENSEE
d'autorisation de
défrichement :

00ha 00a 00ca

Surface BOISEE :

01ha 22a 01ca

Dont

Espace Boisé Classé

00ha 00a 00ca

Suite à l'étude effectuée par nos services, et d'après les documents dont nous disposons, il nous a été donné de constater que la parcelle cadastrée section E numéro 1145 sise sur la commune de SAINTE ANNE au lieu-dit « Habitation Beauregard », est partiellement boisée au sens du Code Forestier. Cette partie de terrain (en vert sur le plan) est donc soumise à l'autorisation préalable de défrichement prévue à l'article L 341-3 de ce même code.

Si vous souhaitez défricher cette partie de terrain, je vous suggère de faire une demande d'autorisation de défrichement.

J'ai l'honneur de vous faire parvenir ci-joint un dossier de demande de défrichement.

Ce dossier est à déposer complété des pièces administratives demandées en 2 exemplaires, à la Direction de l'Alimentation, de l'Agriculture et de la Forêt.

DAAF de Martinique
Service Agriculture et Forêt
Jardin Desclieux ; BP642
97262 FORT DE FRANCE cedex

Vous en souhaitant bonne réception, je vous prie d'agréer, Monsieur, l'expression de mes salutations distinguées.



Pièces jointes : Constat de boisement
Demande d'autorisation de défrichement
Plan



Commentaires:

SAINT-CYR Christophe ; dossier VP n° 13/21 SAINTE-ANNE Habitation Beauregard ; Parcelle E 1145

©IGN/ONF toute reproduction est interdite

