

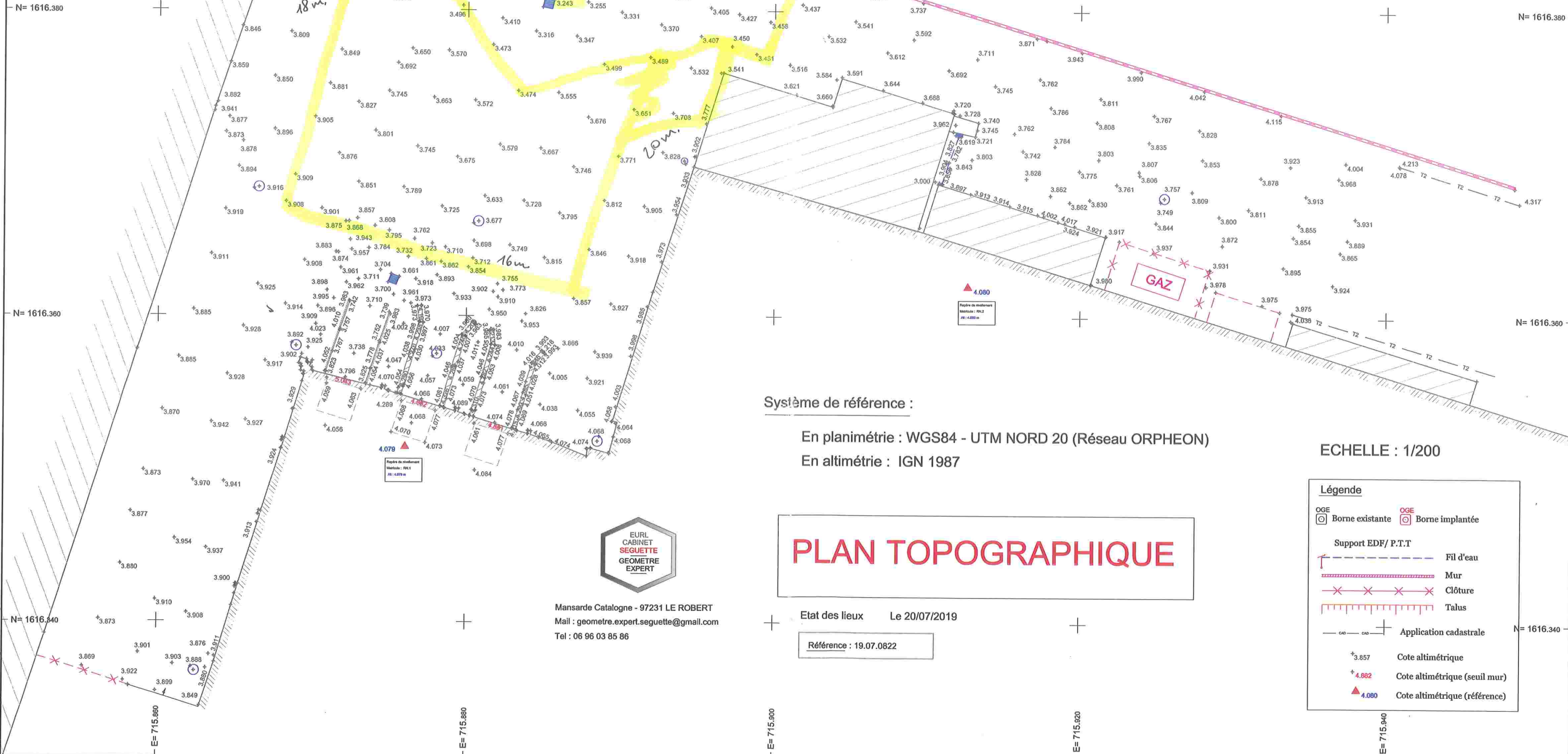
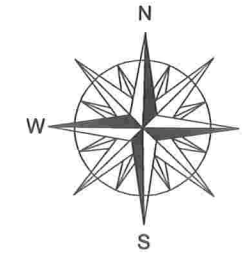


**GEOMETRE-EXPERT**  
GARANT D'UN CADRE DE VIE DURABLE

COLLECTIVITE DE LA MARTINIQUE

Commune du LAMENTIN

Lieu-dit : Places d'arme



Système de référence :

En planimétrie : WGS84 - UTM NORD 20 (Réseau ORPHEON)

En altimétrie : IGN 1987

ECHELLE : 1/200



Marsarde Catalogne - 97231 LE ROBERT  
Mail : geometre.expert.seguette@gmail.com  
Tel : 06 96 03 85 86

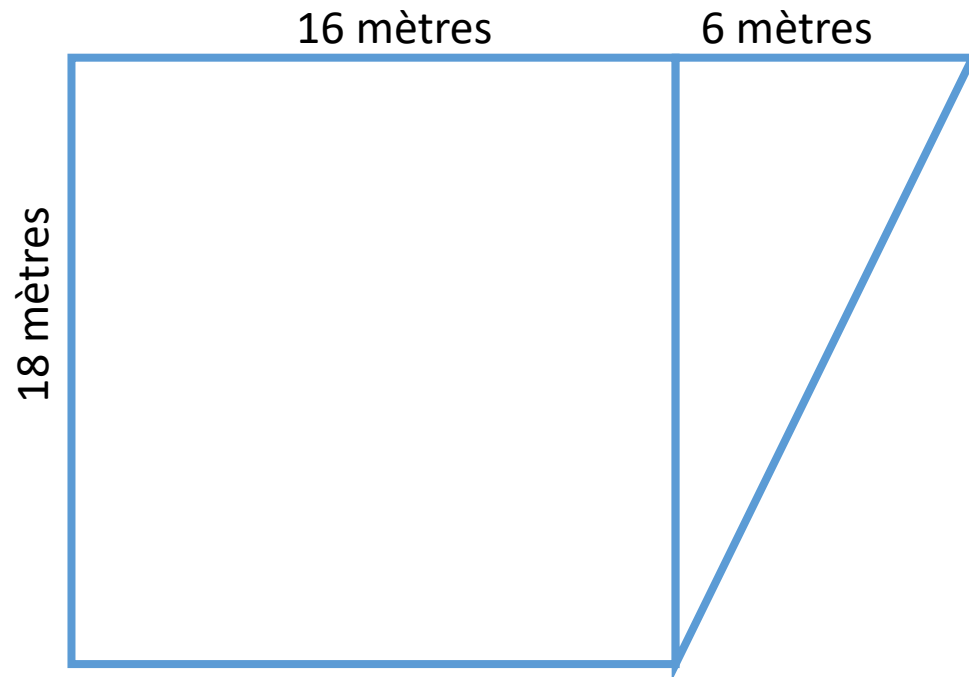
# PLAN TOPOGRAPHIQUE

Etat des lieux Le 20/07/2019

Référence : 19.07.0822

Légende	
	Borne existante
	Borne implantée
Support EDF/ P.T.T	
	Fil d'eau
	Mur
	Clôture
	Talus
	Application cadastrale
	Cote altimétrique
	Cote altimétrique (seuil mur)
	Cote altimétrique (référence)

Calcul bassin de rétention SMPA  
Dossier ICPE \_ Rubrique 2220



Dénivelé d'après le relevé topographique :  
0,6mètre.

Calcul :

$$16 \times 18 \times 0,6 = 173 \text{ m}^3$$

$$18 \times 6 \times 0,6 = 32,4 \text{ m}^3$$

Capacité de rétention environ : 205m<sup>3</sup>