








**Légende**

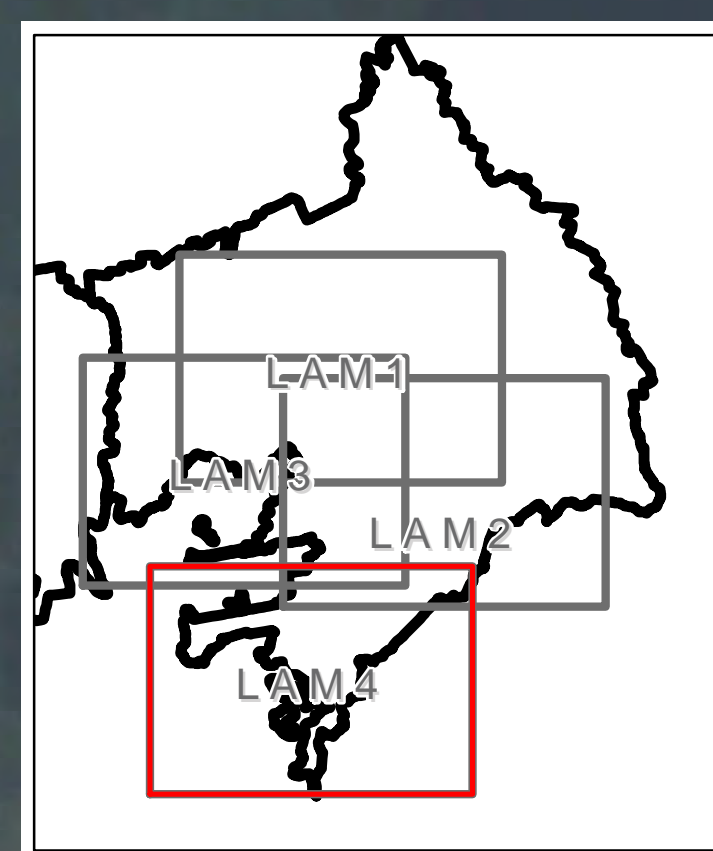
 Limite du TRI  
 Limite communale

**Hauteurs d'eau (m)**

 < 0,5m  
 0,5m - 1m  
 1m - 2m  
 > 2m



Fond de plan Google Earth




**DEAL Martinique**  
 Prévention des risques

Réalisation de prestations nécessaires à l'élaboration de cartes de surfaces inondables sur les Territoires à risques Importants d'inondations (TRI)

**LE LAMENTIN**  
 Carte d'aléa de submersion marine.  
 Hauteurs d'eau pour une submersion extrême (+4m NGM).  
 Planche 4 / 4





Contrôle qualité

| Version | Date       | Etabli par | Visé par |
|---------|------------|------------|----------|
| V1      | 13.11.2013 | F.Z.       | J.G.     |
|         |            |            |          |

