








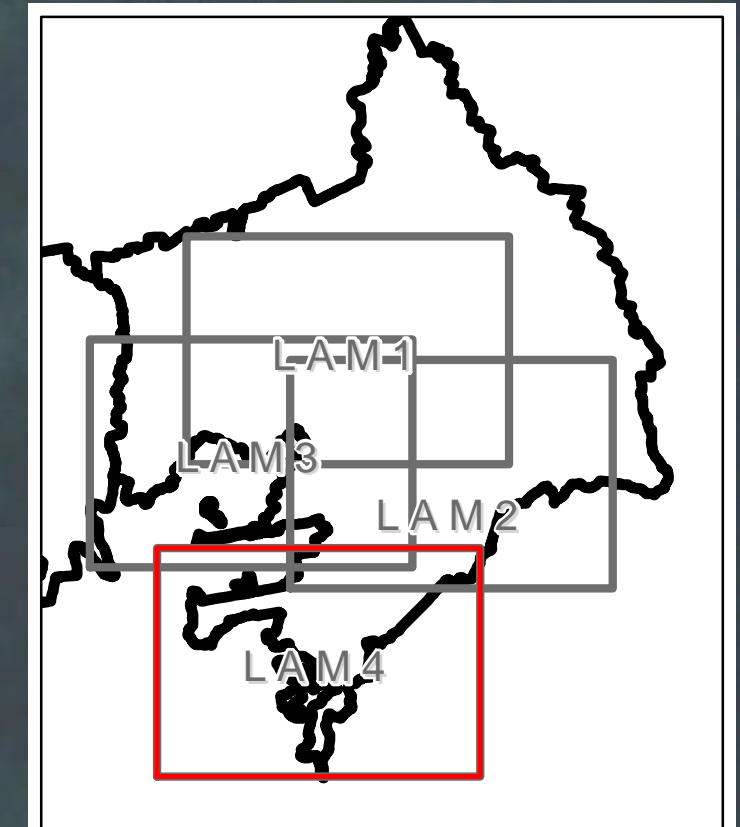
Légende

 Limite du TRI
 Limite communale

Hauteurs d'eau (m)

 < 0,5m
 0,5m - 1m
 1m - 2m
 > 2m

Fond de plan Google Earth 




DEAL Martinique
 Prévention des risques

Réalisation de prestations nécessaires à l'élaboration de cartes de surfaces inondables sur les Territoires à risques importants d'inondations (TRI)

LE LAMENTIN
 Carte d'aléa de submersion marine.
 Hauteurs d'eau pour une submersion moyenne sans prise en compte du réchauffement climatique (+2,7m NGM).
 Planche 4 / 4



 **egiseau**

Contrôle qualité

Version	Date	Etabli par	Visé par
V1	13.11.2013	F.Z.	J.G.

