



**PRÉFET  
DE LA  
MARTINIQUE**

*Liberté  
Égalité  
Fraternité*

# LA RÉVISION DES PPRN DE LA MARTINIQUE

DEAL – SREC – 14 novembre 2023

# Sommaire

## **1. Contexte, bilan et procédure de révision**


- a. Les PPRN Martinique
- b. Procédure et stratégie de révision








## **2. Avancement des études d'aléas**

## **3. Association et concertation**






## **4. Planning prévisionnel de la révision des PPRN**

# 1. Contexte et procédure de révision



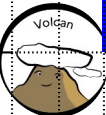
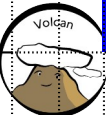



- Le PPR : servitude d'utilité publique annexée aux documents d'urbanisme  
→ opposable à tout projet d'aménagement ou de construction
- Composé de :
  - une note de présentation
  - un zonage réglementaire
  - un règlement
- En Martinique, un PPRN multi-risques par commune, approuvés en 2004, révisés en 2013  
 révision de 2013 axée sur le règlement et prise en compte de quelques études ponctuelles d'aléas

Aléas pris en compte dans les PPRN actuels	Aléas pris en compte dans les PPRN actuels PPRN révisés
Inondation	 En cours – étude EGIS/HYDRATEC
Mouvement de terrain	 En cours - étude BRGM
Séisme	Carte maintenue
Liquéfaction	 Vérification à faire après révision aléa mouvement de terrain
Failles actives	Carte maintenue
Submersion marine	 En cours - étude BRGM
Houle cyclonique	
Érosion marine	 Supprimé (loi climat et résilience)
Tsunami	 Prise en compte de simulations de scénarii - finalisé
Aléas volcaniques	 En cours - étude BRGM

## Zonage réglementaire / règlement : principales modifications envisagées

PPRN actuels	PPRN révisés
6 zones réglementaires	 2 zones réglementaires indicées : bleu et rouge
Règlement	 Corrections d'incohérences Préciser un certain nombre de notions
Études de risque hydraulique et géotechniques	 <u>A discuter</u> , a priori : Études de sol pour fondation maintenues Études de risques et aménagement global limités
Aléas inondation : linéaires de cours d'eau	 Correction des tracés des linéaires de cours d'eau étudiés
Site pprn972	 Mises à jour annuelles des données cadastrales

## 2. Avancement des études d'aléas

Études de révision des aléas		2020	2021	2022	2023	2024
MOUVEMENT DE TERRAIN	révision cartes d'aléas					
LIQUÉFACTION – vérification et validation des cartes existantes						
LAHARS	<i>modélisation des lahars au Prêcheur</i>					
VOLCANISME	étude préalable à la révision des cartes d'aléas					
	révision cartes d'aléas					
SUBMERSION MARINE / HOULE						
TSUNAMIS – simulations numériques des impacts						
INONDATION – débordement cours d'eau et ruissellement						



# 3. Association et concertation

- Propositions d'association

→ privilégier la CDRNM pour échanger sur la stratégie et l'avancement global

→ enquête en ligne : apprécier les besoins et attentes des collectivités sur la compréhension, l'accès aux données et la procédure de révision

*55 réponses pour 24 communes et 2 communautés d'agglomération*

Points positifs	Points à améliorer
Le coté multi-risques La présentation des aléas Le site pprn972 La cartographie avec consultation à la parcelle	Cartes d'aléas à réviser Croisement aléas/enjeux et la zone orange-bleue Aménagement global et études de risques Les échelles des cartes Manque de vulgarisation et d'information

→ réaliser aux moins 3 réunions avec chaque communes

→ répond aux attentes des collectivités (selon le questionnaire)

- Présentation des aléas
- Élaboration des cartes d'enjeux
- Échanges sur le zonage réglementaire et le règlement

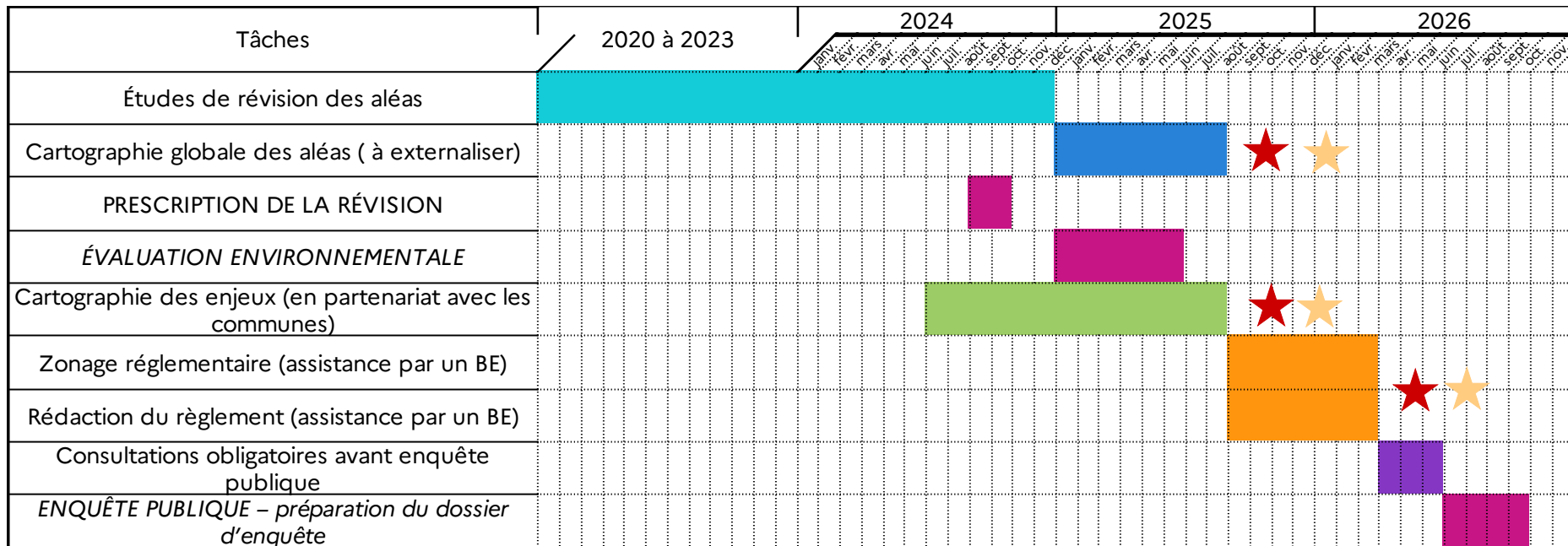
→ privilégier les rencontres individuelles

- Proposition de concertation de la population :
  - Aux mêmes étapes
  - Permanences et expositions
  - Site pprn972, presse et réseaux sociaux

#### Autres idées issues du questionnaire

Spots TV  
Vidéos pédagogiques  
Conférences débat  
Réunions publiques

# 4. Planning prévisionnel de la révision des PPRN



- ★ Association des collectivités locales
- ★ Concertation de la population

**Merci de votre attention**

---