



**SÉMINAIRE & ATELIER :**  
**QUELLE TRAME VERTE**  
**ET BLEUE DANS**  
**LES DOCUMENTS**  
**D'URBANISME ?**

# La Trame Verte et Bleue, une vocation à travers le projet

Exemple avec la commune de Trinité

SEMINAIRE TRAME VERTE ET BLEUE

**LIBEROS Vanessa - Paysagiste chargée d'études**

# La revitalisation du centre bourg de Trinité à travers une OAP, déclinée en plan guide et fiches actions spécifiques

## Associer les élus et les techniciens à la démarche

- Afin de faire ressortir les grands enjeux du centre-ville, un atelier participatif et une balade urbaine avec les élus ainsi que des entretiens semi-directifs avec les cadres municipaux ont été organisés.

## Construire un Plan Guide pour se projeter

- Grâce à cette phase de concertation, une quinzaine de fiches-actions ont pu être produites.
- Ces dernières traitent de thématiques transversales dont la Trame Verte et Bleue.






# Une OAP qui met la TVB en avant

## La nature aux portes de la ville







La nature, comme cadre paysager, élément de respiration, facteur d'embellissement ou de diversité biologique, apparaît comme un atout majeur de la qualité du cadre de vie et de l'attractivité.

### ➤ ENJEU : LA PRÉSERVER ET PROMOUVOIR SA PRÉSENCE

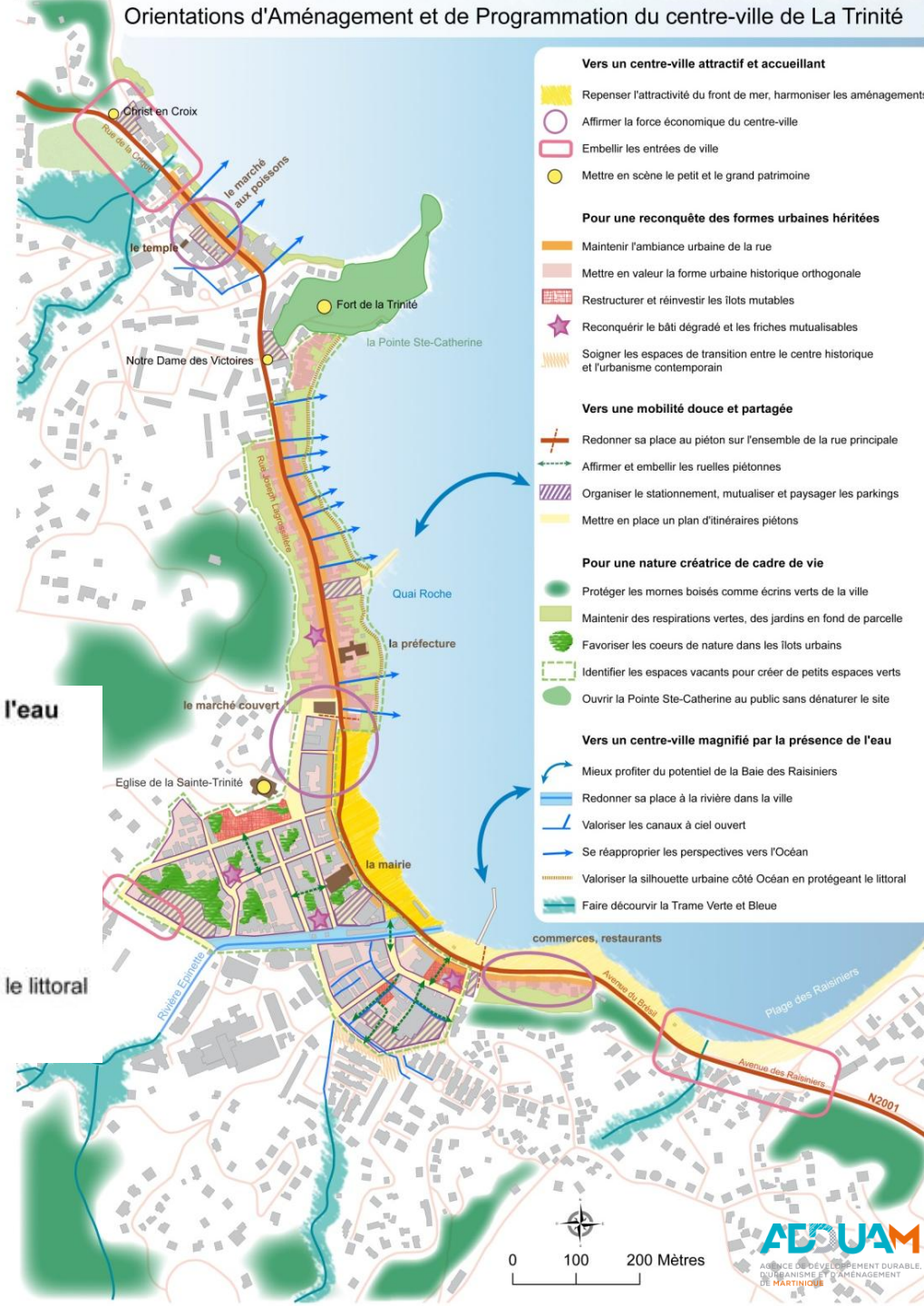
#### Pour une nature créatrice de cadre de vie

-  Protéger les mornes boisés comme écrans verts de la ville
-  Maintenir des respirations vertes, des jardins en fond de parcelle
-  Favoriser les cœurs de nature dans les îlots urbains
-  Identifier les espaces vacants pour créer de petits espaces verts
-  Ouvrir la Pointe Ste-Catherine au public sans dénaturer le site

#### Vers un centre-ville magnifié par la présence de l'eau

-  Mieux profiter du potentiel de la Baie des Raisiniers
-  Redonner sa place à la rivière dans la ville
-  Valoriser les canaux à ciel ouvert
-  Se réapproprier les perspectives vers l'Océan
-  Valoriser la silhouette urbaine côté Océan en protégeant le littoral
-  Faire découvrir la Trame Verte et Bleue

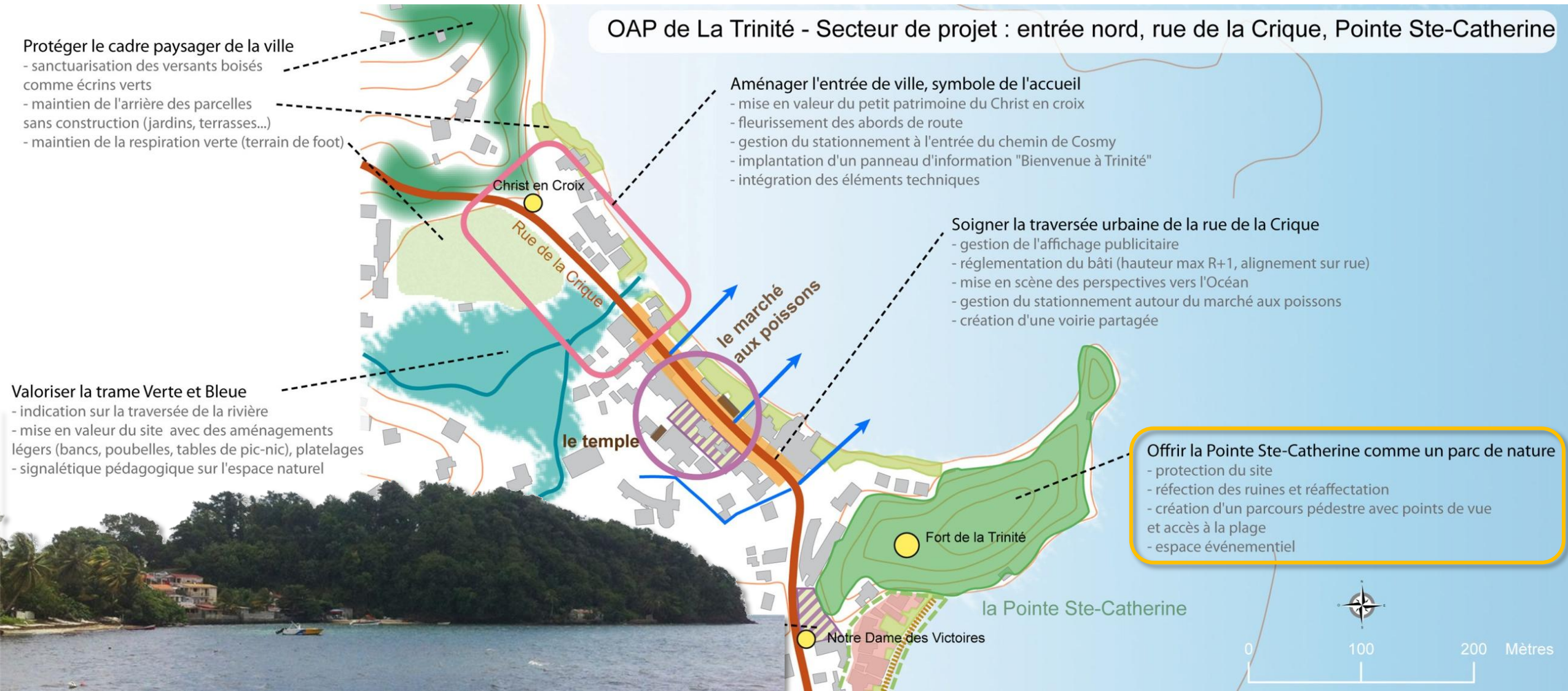
Au-delà du document réglementaire, une vocation doit être donnée à la TVB afin qu'elle soit assimilée et valorisée.



# Définir une vocation pour les habitants

11/03/2021

## La Pointe Sainte-Catherine comme parc de nature



# Définir une vocation pour les habitants

11/03/2021

## La Pointe Sainte-Catherine comme parc de nature



Fiche action : AVANT



Fiche action : APRES

### Objectifs visés

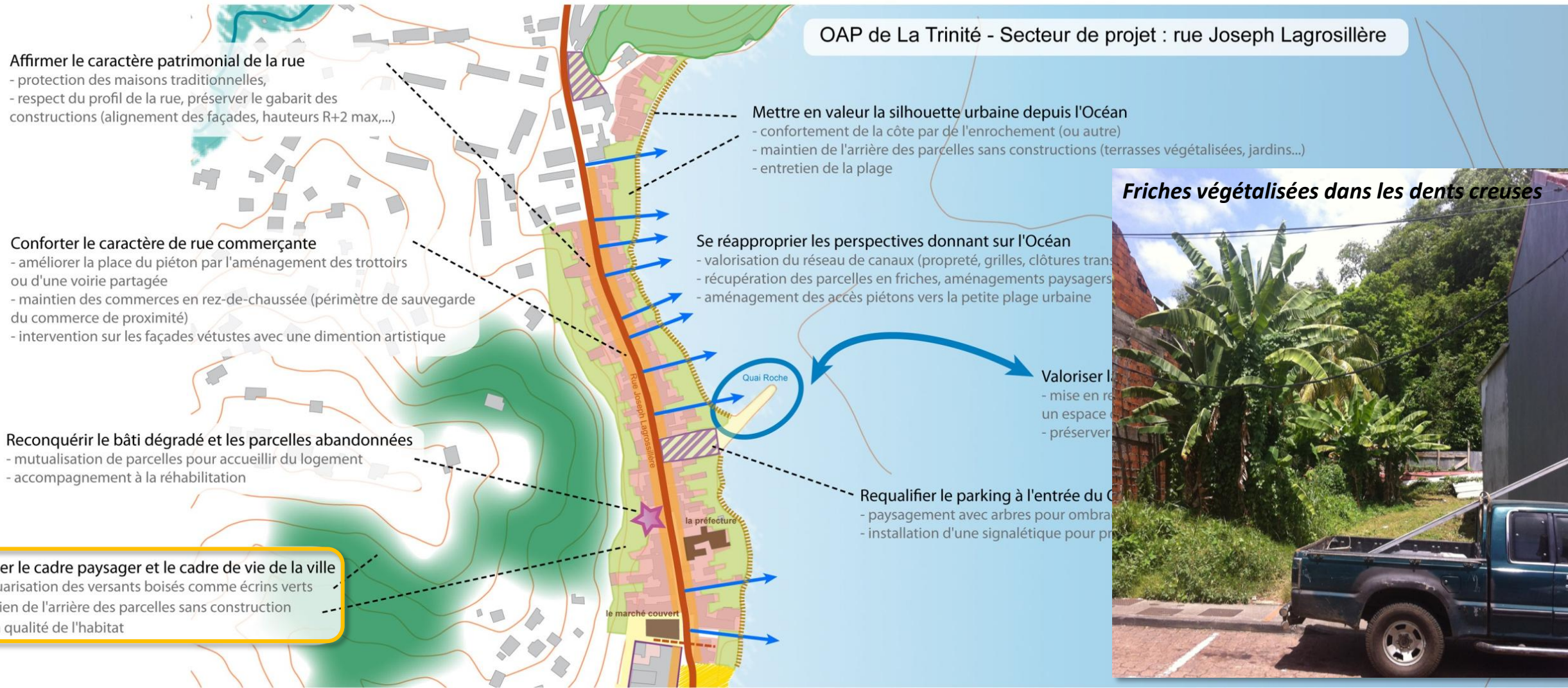
- Reconnecter la pointe Sainte-Catherine à la ville
- Exploiter ses potentialités naturelles, historiques, culturelles et touristiques en lien avec les autres projets à proximité.

La pointe Sainte-Catherine pourrait devenir **un véritable parc urbain**, un lieu de «**nature urbaine**» très prisé  
*(repos dans la quiétude de l'ombre des grands arbres, jeux et apprentissage ludique de la nature pour les enfants, activités sportives liées à la santé, lecture du paysage littoral pour les amateurs de points de vue, découverte de l'histoire locale...)*

# Densifier la TVB pour un meilleur cadre de vie

11/03/2021

## Écrins boisés, jardins privés, friches



# Densifier la TVB pour un meilleur cadre de vie

11/03/2021

## Écrins boisés, jardins privés, friches

- Protéger les mornes boisés comme écrins verts de la ville (sanctuarisation)
  - Participe à la qualité paysagère de son cadre de vie
  - Protection des habitants vis-à-vis des risques d'inondation, glissement de terrain
  - Contribution au maintien d'espèces floristiques et faunistiques parfois endémiques

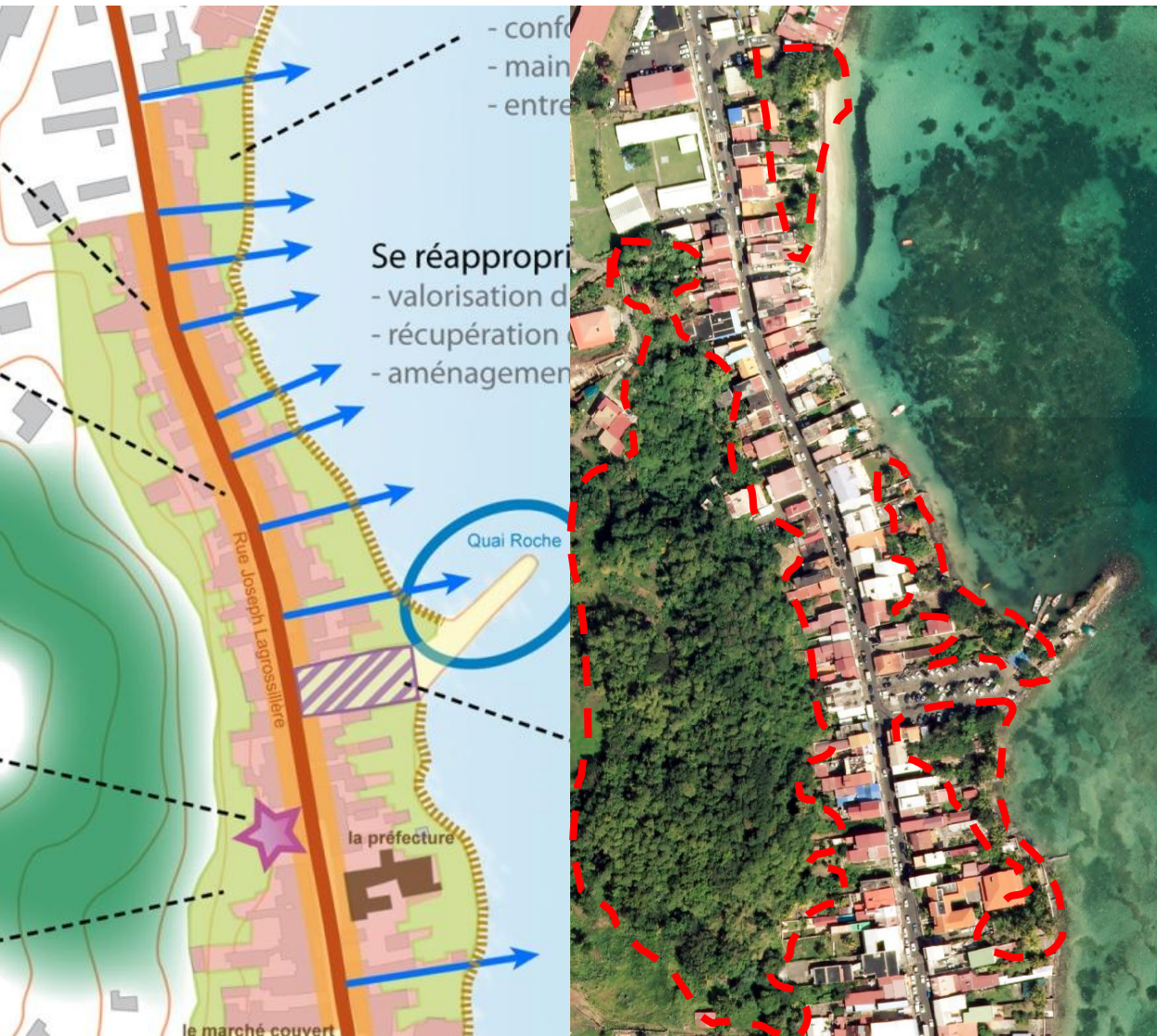
*Écrins boisés en arrière plan, en entrée et sortie de bourg*



# Densifier la TVB pour un meilleur cadre de vie

11/03/2021

## Écrins boisés, jardins privés, friches



- Maintenir l'arrière des parcelles sans construction (jardins, terrasses)
  - Les fonds de parcelles plantés mis bout à bout recréent une trame qui participe à former de nouvelles continuités paysagères, écologiques
  - Diminution de l'impact paysager depuis la mer des constructions sur le front de mer





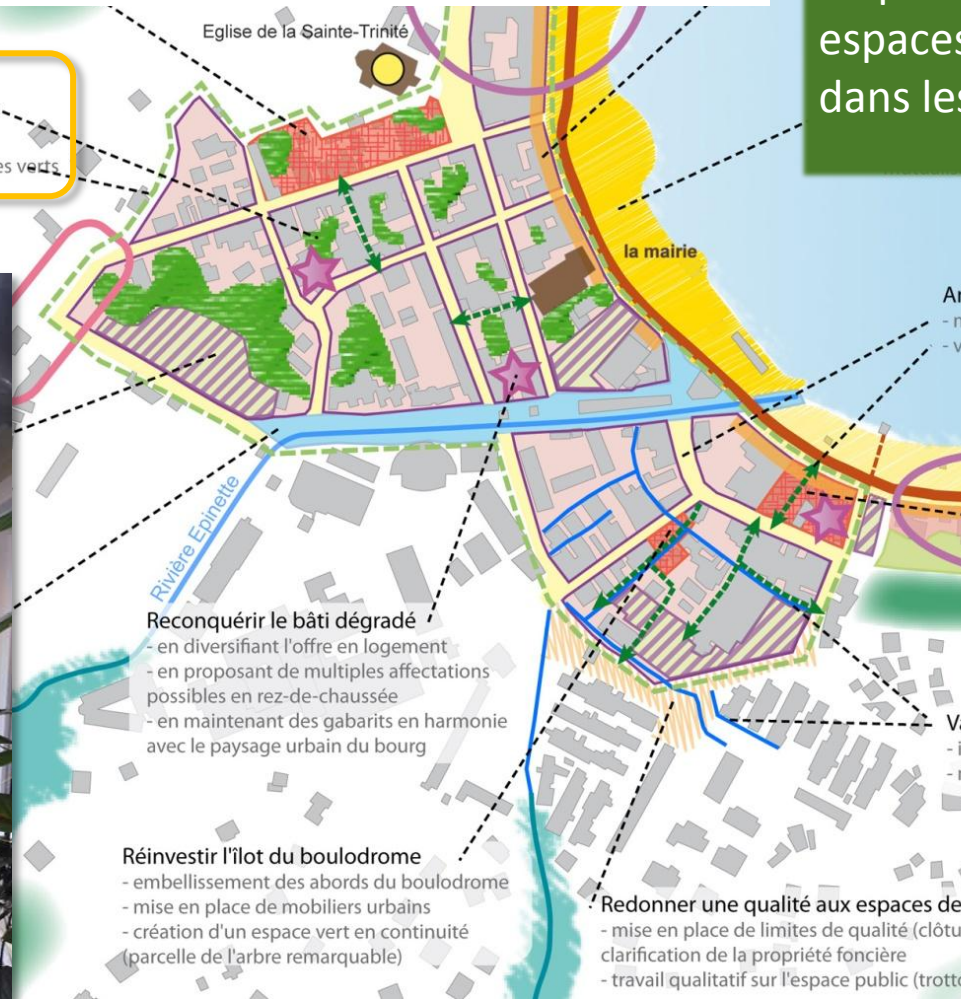
# Apporter respiration et fraîcheur dans les îlots urbains

## Cœur d'îlots, interstices plantés, canaux

OAP de La Trinité - Secteur de projet : centre-bourg

### Maintenir les coeurs de nature dans les îlots urbains

- réglementation pour ne pas densifier le centre des îlots
- encouragement aux courettes plantées et aux jardins
- identification des parcelles vacantes pour créer de petits espaces verts



### Reconquérir le bâti dégradé

- en diversifiant l'offre en logement
- en proposant de multiples affectations possibles en rez-de-chaussée
- en maintenant des gabarits en harmonie avec le paysage urbain du bourg

### Réinvestir l'îlot du boulodrome

- embellissement des abords du boulodrome
- mise en place de mobiliers urbains
- création d'un espace vert en continuité (parcelle de l'arbre remarquable)

### Redonner une qualité aux espaces de t

- mise en place de limites de qualité (clôture)
- clarification de la propriété foncière
- travail qualitatif sur l'espace public (trottoir

En plus de l'amélioration du cadre de vie, ces micro-espaces participent à l'abaissement des températures dans les secteurs densément urbanisés



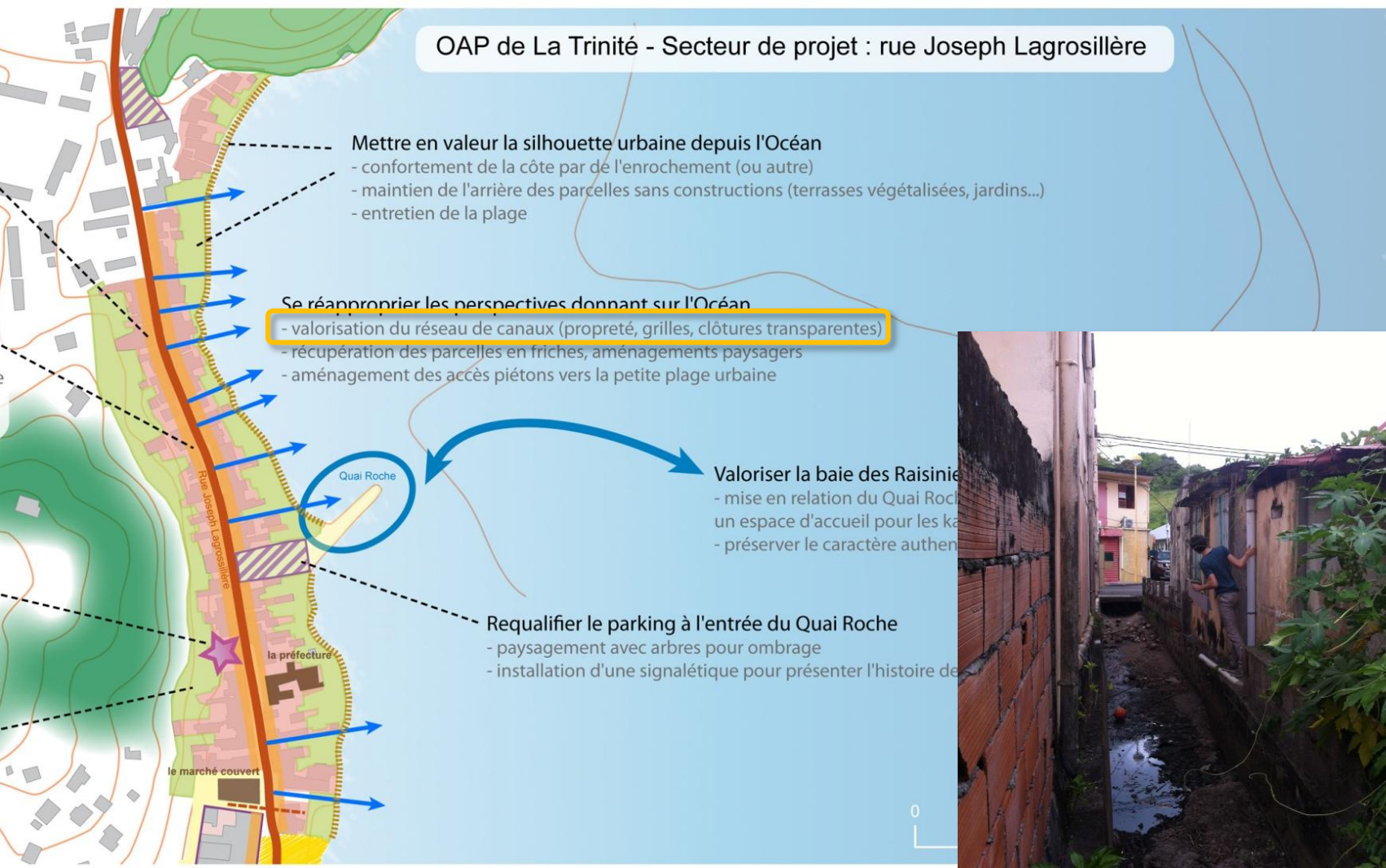
Cour intérieure



Cœur d'îlot

# Apporter respiration et fraîcheur dans les îlots urbains

## Cœur d'îlots, interstices plantés, canaux



# Valoriser la Trame Bleue de façon pédagogique, esthétique

## Canaux, rivières



# Valoriser la **Trame Bleue** de façon pédagogique, esthétique

## Canaux, rivières



### Objectifs visés

- Améliorer l'entretien du réseau de canaux et de fossés pour **améliorer l'écoulement des eaux**
- Développer le **rôle écologique et paysager des canaux.**
- Faire connaître le **patrimoine de la ville** et son histoire
- Sensibiliser sur leur importance dans **la gestion des risques naturels**



# Valoriser la **Trame Bleue** de façon pédagogique, esthétique

## Canaux, rivières



### Objectifs visés

- Faire découvrir la rivière Crabe en aménageant ses abords avec un **parcours pédagogique** pour les enfants et les adultes, ayant comme thème la connaissance de la richesse faunistique et floristique de la rivière
- **Revaloriser le parcours sportif**
- **Sensibiliser le public** à la valeur patrimoniale des ripisylves
- **Élargir l'intérêt touristique** de la commune aux espaces naturels proches



# Un des coups de cœur prioritaires pour la ville

- Réinvestir les dents creuses par de petits espaces verts :  
JARDINS PARTAGÉS RÉALISÉ PAR LES SCOLAIRES

## Objectifs visés

- Favoriser la **présence de la nature en ville**, indispensable à la réalisation d'un cadre de vie agréable
- Apporter **fraîcheur et embellissement**
- Être un **support de sensibilisation à l'environnement** pour les enfants.

Une meilleure prise en compte de la TVB aujourd'hui passe aussi nécessairement par la sensibilisation et la concertation avec les habitants.



Fiche action : AVANT



Fiche action : APRES