

Demande d'examen au cas par cas préalable à la réalisation éventuelle d'une évaluation environnementale

Article R. 122-3 du code de l'environnement

Ce formulaire sera publié sur le site internet de l'autorité environnementale
Avant de remplir cette demande, lire attentivement la notice explicative

| Cadre réservé à l'autorité environnementale | | |
|---|---|---|
| Date de réception : 22/09/2020 | Dossier complet le : 22/09/2020 | N° d'enregistrement : 2020-0416 |

1. Intitulé du projet

Porter à Connaissance de la société METAL DOM - Installation de traitement de déchets non dangereux : modification des rubriques ICPE du site

2. Identification du (ou des) maître(s) d'ouvrage ou du (ou des) pétitionnaire(s)

2.1 Personne physique

Nom

Prénom

2.2 Personne morale

Dénomination ou raison sociale

Société Nouvelle METAL DOM

Nom, prénom et qualité de la personne

habilitée à représenter la personne morale

Olivier FLAVIEN , Directeur de L'entreprise

RCS / SIRET

| | | | | | | | | | | | | | |
|---|---|---|---|---|---|---|---|---|---|---|---|---|---|
| 4 | 4 | 2 | 7 | 1 | 6 | 0 | 1 | 5 | 0 | 0 | 0 | 1 | 5 |
|---|---|---|---|---|---|---|---|---|---|---|---|---|---|

Forme juridique

Société par actions simplifiée

Joignez à votre demande l'annexe obligatoire n°1

3. Catégorie(s) applicable(s) du tableau des seuils et critères annexé à l'article R. 122-2 du code de l'environnement et dimensionnement correspondant du projet

| N° de catégorie et sous-catégorie | Caractéristiques du projet au regard des seuils et critères de la catégorie (Préciser les éventuelles rubriques issues d'autres nomenclatures (ICPE, IOTA, etc.)) |
|-----------------------------------|---|
| 1) | Rubrique 2791* : volume autorisé 42,5 t/j --> évolution à 44 t/j Rubrique 2713-1* : surface de stockage de métaux ferreux autorisé 2020 m ² --> diminution à 1690 m ² Rubrique 2710-2b* : volume de stockage autorisé 100 m ³ --> augmentation à 295 m ³ Rubrique 2714-2 : volume de stockage autorisé 400 m ³ --> diminution à 250 m ³ Rubrique 2712-1 : surface dédiée aux VHU autorisé 99 m ² --> augmentation à 330 m ² |

4. Caractéristiques générales du projet

Doivent être annexées au présent formulaire les pièces énoncées à la rubrique 8.1 du formulaire

4.1 Nature du projet, y compris les éventuels travaux de démolition

Les actions suivantes sont projetées :

- réaménagement / déplacement de zones de stockage de déchets.

4.2 Objectifs du projet

Il s'agit de régulariser l'organisation réelle des activités vis-à-vis de celle déclarée précédemment, en particulier sur les points suivants :

- Réorganisation du site et modifications des volumes de stockage des déchets --> déplacement de zones d'exploitation et de stockage et création de zones d'apport de déchets (voir plan cible)
- prise en compte de l'activité récente de broyage de matelas mais au sein d'une rubrique déjà autorisée
- Augmentation de la surface dédiée au VHU soit 330 m² --> pour anticiper et tenir compte de la demande des collectivités et des autorités (exemple : Arrêté préfectoral 24/07/2020)

4.3 Décrivez sommairement le projet

4.3.1 dans sa phase travaux

- Déplacement des zones de stockage des déchets concernés sur le site même
- Réorganisation du site afin de libérer des espaces
- Mise en place d'un affichage pour signaler les nouvelles zones d'exploitation

4.3.2 dans sa phase d'exploitation

- Utilisation des nouvelles zones de stockage ou d'exploitation

4.4 A quelle(s) procédure(s) administrative(s) d'autorisation le projet a-t-il été ou sera-t-il soumis ?

La décision de l'autorité environnementale devra être jointe au(x) dossier(s) d'autorisation(s).

Suite à la transmission du Porter à Connaissance en vue d'une mise à jour de l'arrêté préfectoral statuant sur une modification non substantielle, la procédure d'examen au cas par cas semble nécessaire.

4.5 Dimensions et caractéristiques du projet et superficie globale de l'opération - préciser les unités de mesure utilisées

| Grandeurs caractéristiques | Valeur(s) |
|--|---------------------|
| - rubrique 2791* --> volume de déchets traités : | 44 t/j |
| - rubrique 2713-1* --> surface de stockage de métaux ferreux : | 1690 m ² |
| - rubrique 2712-1 --> aire dédiée au traitement des VHU : | 330 m ² |
| - rubrique 2710-2b* --> volume de stockage de déchets : | 295 m ³ |
| - rubrique 2714-2 --> volume de stockage de déchets : | 250 m ³ |

4.6 Localisation du projet

Adresse et commune(s)
d'implantation

Site de METAL DOM
ZIP Pointe des Grives
97200 Fort-de-France
Parcelles W106 et W107

Coordonnées géographiques¹

X : 710373

Y : 1614733

Pour les catégories 5° a), 6° a), b) et c), 7° a), b) 9° a), b), c), d), 10°, 11° a) b), 12°, 13°, 22°, 32°, 34°, 38° ; 43° a), b) de l'annexe à l'article R. 122-2 du code de l'environnement :

Point de départ : Long. ___° ___' ___" Lat. ___° ___' ___"

Point d'arrivée : Long. ___° ___' ___" Lat. ___° ___' ___"

Communes traversées :

Joignez à votre demande les annexes n° 2 à 6

4.7 S'agit-il d'une modification/extension d'une installation ou d'un ouvrage existant ? Oui Non

4.7.1 Si oui, cette installation ou cet ouvrage a-t-il fait l'objet d'une évaluation environnementale ? Oui Non

Pas d'incidence notables sur :

- Paysage / Air et Odeurs / Eau / Sol et sous-sols / Déchets / Santé / L'environnement économique et humain

4.7.2 Si oui, décrivez sommairement les différentes composantes de votre projet et indiquez à quelle date il a été autorisé ?

Trafic et transport : site implanté dans une ZIP aménagée
Bruit et Vibration : émissions acoustiques maîtrisées ; incidence limitée

¹ Pour l'outre-mer, voir notice explicative

5. Sensibilité environnementale de la zone d'implantation envisagée

Afin de réunir les informations nécessaires pour remplir le tableau ci-dessous, vous pouvez vous rapprocher des services instructeurs, et vous référer notamment à l'outil de cartographie interactive CARMEN, disponible sur le site de chaque direction régionale.

Le site Internet du ministère en charge de l'environnement vous propose, dans la rubrique concernant la demande de cas par cas, la liste des sites internet où trouver les données environnementales par région utiles pour remplir le formulaire.

| Le projet se situe-t-il : | Oui | Non | Lequel/Laquelle ? |
|--|--------------------------|-------------------------------------|---|
| Dans une zone naturelle d'intérêt écologique, faunistique et floristique de type I ou II (ZNIEFF) ? | <input type="checkbox"/> | <input checked="" type="checkbox"/> | |
| En zone de montagne ? | <input type="checkbox"/> | <input checked="" type="checkbox"/> | |
| Dans une zone couverte par un arrêté de protection de biotope ? | <input type="checkbox"/> | <input checked="" type="checkbox"/> | |
| Sur le territoire d'une commune littorale ? | <input type="checkbox"/> | <input type="checkbox"/> | Commune de Fort-de-France |
| Dans un parc national, un parc naturel marin, une réserve naturelle (nationale ou régionale), une zone de conservation halieutique ou un parc naturel régional ? | <input type="checkbox"/> | <input checked="" type="checkbox"/> | |
| Sur un territoire couvert par un plan de prévention du bruit, arrêté ou le cas échéant, en cours d'élaboration ? | <input type="checkbox"/> | <input type="checkbox"/> | Plan d'exposition au bruit de l'aéroport Aimé-Césaire (Le Lamentin) |
| Dans un bien inscrit au patrimoine mondial ou sa zone tampon, un monument historique ou ses abords ou un site patrimonial remarquable ? | <input type="checkbox"/> | <input checked="" type="checkbox"/> | |
| Dans une zone humide ayant fait l'objet d'une délimitation ? | <input type="checkbox"/> | <input checked="" type="checkbox"/> | |

| | | | |
|---|--------------------------|-------------------------------------|--|
| Dans une commune couverte par un plan de prévention des risques naturels prévisibles (PPRN) ou par un plan de prévention des risques technologiques (PPRT) ? Si oui, est-il prescrit ou approuvé ? | <input type="checkbox"/> | <input type="checkbox"/> | PPRN de Martinique avec un règlement sur la commune de Fort-de-France PPRN approuvé |
| Dans un site ou sur des sols pollués ? | <input type="checkbox"/> | <input type="checkbox"/> | Site faisant l'objet d'un plan de gestion avec imperméabilisation des sols |
| Dans une zone de répartition des eaux ? | <input type="checkbox"/> | <input checked="" type="checkbox"/> | |
| Dans un périmètre de protection rapprochée d'un captage d'eau destiné à la consommation humaine ou d'eau minérale naturelle ? | <input type="checkbox"/> | <input checked="" type="checkbox"/> | |
| Dans un site inscrit ? | <input type="checkbox"/> | <input checked="" type="checkbox"/> | |
| Le projet se situe-t-il, dans ou à proximité : | Oui | Non | Lequel et à quelle distance ? |
| D'un site Natura 2000 ? | <input type="checkbox"/> | <input checked="" type="checkbox"/> | |
| D'un site classé ? | <input type="checkbox"/> | <input checked="" type="checkbox"/> | Au sein Site ICPE : METAL DOM |

6. Caractéristiques de l'impact potentiel du projet sur l'environnement et la santé humaine au vu des informations disponibles

6.1 Le projet envisagé est-il susceptible d'avoir les incidences notables suivantes ?

Veillez compléter le tableau suivant :

| Incidences potentielles | | Oui | Non | De quelle nature ? De quelle importance ? Appréciez sommairement l'impact potentiel |
|-------------------------|---|--------------------------|-------------------------------------|--|
| Ressources | Engendre-t-il des prélèvements d'eau ? Si oui, dans quel milieu ? | <input type="checkbox"/> | <input checked="" type="checkbox"/> | |
| | Impliquera-t-il des drainages / ou des modifications prévisibles des masses d'eau souterraines ? | <input type="checkbox"/> | <input checked="" type="checkbox"/> | |
| | Est-il excédentaire en matériaux ? | <input type="checkbox"/> | <input checked="" type="checkbox"/> | |
| | Est-il déficitaire en matériaux ? Si oui, utilise-t-il les ressources naturelles du sol ou du sous-sol ? | <input type="checkbox"/> | <input checked="" type="checkbox"/> | |
| Milieu naturel | Est-il susceptible d'entraîner des perturbations, des dégradations, des destructions de la biodiversité existante : faune, flore, habitats, continuités écologiques ? | <input type="checkbox"/> | <input checked="" type="checkbox"/> | |
| | Si le projet est situé dans ou à proximité d'un site Natura 2000, est-il susceptible d'avoir un impact sur un habitat / une espèce inscrit(e) au Formulaire Standard de Données du site ? | <input type="checkbox"/> | <input type="checkbox"/> | |

| | | | | |
|------------------|--|--|---|--|
| | Est-il susceptible d'avoir des incidences sur les autres zones à sensibilité particulière énumérées au 5.2 du présent formulaire ? | <input type="checkbox"/> | <input checked="" type="checkbox"/> | |
| | Engendre-t-il la consommation d'espaces naturels, agricoles, forestiers, maritimes ? | <input type="checkbox"/> | <input checked="" type="checkbox"/> | |
| Risques | Est-il concerné par des risques technologiques ? | <input type="checkbox"/> | <input type="checkbox"/> | Etude du risque incendie ne modifiant pas les conclusions de l'étude de dangers de 2018. Le dimensionnement des moyens de prévention et de secours reste inchangé. |
| | Est-il concerné par des risques naturels ? | <input type="checkbox"/> | <input type="checkbox"/> | Risque sismique Risque de mouvement de terrain Risque de liquéfaction Risque de Tsunami Risque cyclonique Risque volcanique |
| | Engendre-t-il des risques sanitaires ? Est-il concerné par des risques sanitaires ? | <input type="checkbox"/> <input type="checkbox"/> | <input type="checkbox"/> <input type="checkbox"/> | Risque de prolifération de moustique : dengue |
| Nuisances | Engendre-t-il des déplacements/des trafics | <input type="checkbox"/> | <input type="checkbox"/> | Le projet ne vise pas à accroître de façon notable les déplacements / trafics (VHU : +4 rotations en moyenne par jour) |
| | Est-il source de bruit ? Est-il concerné par des nuisances sonores ? | <input type="checkbox"/> <input type="checkbox"/> | <input type="checkbox"/> <input checked="" type="checkbox"/> | Les émissions acoustiques respecteront les limites prévues par l'arrêté du 23/10/1997 en limite de propriété. L'incidence est limitée IL est concerné par le trafic poids lourds au sein de la zone. |

| | | | | |
|------------------|--|--------------------------|-------------------------------------|--|
| | Engendre-t-il des odeurs ? Est-il concerné par des nuisances olfactives ? | <input type="checkbox"/> | <input checked="" type="checkbox"/> | |
| | Engendre-t-il des vibrations ? Est-il concerné par des vibrations ? | <input type="checkbox"/> | <input type="checkbox"/> | Le projet ne générera pas de vibrations supplémentaires notables |
| | Engendre-t-il des émissions lumineuses ? Est-il concerné par des émissions lumineuses ? | <input type="checkbox"/> | <input checked="" type="checkbox"/> | |
| Emissions | Engendre-t-il des rejets dans l'air ? | <input type="checkbox"/> | <input checked="" type="checkbox"/> | |
| | Engendre-t-il des rejets liquides ? Si oui, dans quel milieu ? | <input type="checkbox"/> | <input checked="" type="checkbox"/> | |
| | Engendre-t-il des effluents ? | <input type="checkbox"/> | <input checked="" type="checkbox"/> | |
| | Engendre-t-il la production de déchets non dangereux, inertes, dangereux ? | <input type="checkbox"/> | <input checked="" type="checkbox"/> | Le projet concerne un site de gestion de déchets. IL générera une quantité mineure de déchets d'exploitation proportionnelle à la modification apportée. |

| | | | |
|---|---|--------------------------|-------------------------------------|
| Patrimoine / Cadre de vie / Population | Est-il susceptible de porter atteinte au patrimoine architectural, culturel, archéologique et paysager ? | <input type="checkbox"/> | <input checked="" type="checkbox"/> |
| | Engendre-t-il des modifications sur les activités humaines (agriculture, sylviculture, urbanisme, aménagements), notamment l'usage du sol ? | <input type="checkbox"/> | <input checked="" type="checkbox"/> |

6.2 Les incidences du projet identifiées au 6.1 sont-elles susceptibles d'être cumulées avec d'autres projets existants ou approuvés ?

Oui Non Si oui, décrivez lesquelles :

6.3 Les incidences du projet identifiées au 6.1 sont-elles susceptibles d'avoir des effets de nature transfrontière ?

Oui Non Si oui, décrivez lesquels :

6.4 Description, le cas échéant, des mesures et des caractéristiques du projet destinées à éviter ou réduire les effets négatifs notables du projet sur l'environnement ou la santé humaine (pour plus de précision, il vous est possible de joindre une annexe traitant de ces éléments) :

Voir Porter à Connaissance transmis : Chapitre 5 / 5.1 Incidence sur l'environnement - 100 m

7. Auto-évaluation (facultatif)

Au regard du formulaire rempli, estimez-vous qu'il est nécessaire que votre projet fasse l'objet d'une évaluation environnementale ou qu'il devrait en être dispensé ? Expliquez pourquoi.

- Le projet de réaménagement peut à notre sens être dispensé d'une évaluation environnementale pour les raisons suivantes:
- > Le projet concerne un site existant depuis plus de 20 ans ayant fait l'objet d'un porter à connaissance en 2018.
 - > Les modifications demandées ne consistent pas en un accroissement substantiel des quantités de déchets gérés.
 - > Le projet consiste principalement à passer le seuil de la déclaration pour la gestion des VHU afin de gagner en confort d'exploitation, la superficie sollicitée pouvant être revue à la baisse. Certaines zones sont déplacées ou réduites.
 - > Aucune incidence supplémentaire notable sur l'air et les odeurs / l'eau / les sols et sous-sols / les déchets / la santé / l'environnement, ni sur l'intégration paysagère du site n'est identifiée.

8. Annexes

8.1 Annexes obligatoires

| Objet | | |
|-------|---|-------------------------------------|
| 1 | Document CERFA n°14734 intitulé « informations nominatives relatives au maître d'ouvrage ou pétitionnaire » - non publié ; | <input checked="" type="checkbox"/> |
| 2 | Un plan de situation au 1/25 000 ou, à défaut, à une échelle comprise entre 1/16 000 et 1/64 000 (Il peut s'agir d'extraits cartographiques du document d'urbanisme s'il existe) ; | <input checked="" type="checkbox"/> |
| 3 | Au minimum, 2 photographies datées de la zone d'implantation, avec une localisation cartographique des prises de vue, l'une devant permettre de situer le projet dans l'environnement proche et l'autre de le situer dans le paysage lointain ; | <input checked="" type="checkbox"/> |
| 4 | Un plan du projet <u>ou</u> , pour les travaux, ouvrages ou aménagements visés aux catégories 5° a), 6°a), b) et c), 7°a), b), 9°a), b), c), d), 10°, 11°a), b), 12°, 13°, 22°, 32, 38° ; 43° a) et b) de l'annexe à l'article R. 122-2 du code de l'environnement un projet de tracé ou une enveloppe de tracé ; | <input type="checkbox"/> |
| 5 | Sauf pour les travaux, ouvrages ou aménagements visés aux 5° a), 6°a), b) et c), 7° a), b), 9°a), b), c), d), 10°, 11°a), b), 12°, 13°, 22°, 32, 38° ; 43° a) et b) de l'annexe à l'article R. 122-2 du code de l'environnement : plan des abords du projet (100 mètres au minimum) pouvant prendre la forme de photos aériennes datées et complétées si nécessaire selon les évolutions récentes, à une échelle comprise entre 1/2 000 et 1/5 000. Ce plan devra préciser l'affectation des constructions et terrains avoisinants ainsi que les canaux, plans d'eau et cours d'eau ; | <input type="checkbox"/> |
| 6 | Si le projet est situé dans un site Natura 2000, un plan de situation détaillé du projet par rapport à ce site. Dans les autres cas, une carte permettant de localiser le projet par rapport aux sites Natura 2000 sur lesquels le projet est susceptible d'avoir des effets. | <input type="checkbox"/> |

8.2 Autres annexes volontairement transmises par le maître d'ouvrage ou pétitionnaire

veuillez compléter le tableau ci-joint en indiquant les annexes jointes au présent formulaire d'évaluation, ainsi que les parties auxquelles elles se rattachent

| Objet |
|-------|
| |


9. Engagement et signature

Je certifie sur l'honneur l'exactitude des renseignements ci-dessus


Fait à Fort-de-France

le 16/09/2020

Signature



Plan de situation : 1 / 16 000





Prise de vue permettant de situer METAL DOM dans l'environnement lointain

Prise de vue permettant de situer METAL DOM dans l'environnement proche



METAL DOM

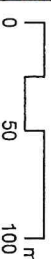
Porter à connaissance

Plan des abords



Légende

- Limite d'exploitation
- Rayon de 200m
- Réseau routier
- Cours d'eau
- ZIP



Échelle 1:2.500



ZIP Pointe des Grives
Fort de France
Département de la Martinique

Référence: 397P-R02931/9/SK
Réalisation: Caribes Environnement
Développement
Date: 17/10/2019



Société Nouvelle Métal Dom
 Dossier de Porter à Connaissance
 (PAC)

PLAN D'ENSEMBLE

| Échelle | Projeté | Relevé | État |
|---------|---------|--------|------|
| 1/500 | | | |
| 1/1000 | | | |
| 1/2000 | | | |
| 1/5000 | | | |
| 1/10000 | | | |



Légende

- Limite ICPE
- Rayon de 35 m autour de la limite d'exploitait
- Délimitation voies de circulation interne
- Mur de clôture
- Sens d'écoulements des eaux de carrou
- Réseau des eaux pluviales de carrou
- Caniveau
- Réseau d'aduction d'eau potable
- Réseau des eaux usées domestiques
- Réseau électrique
- Réseau télécom
- Borne incendie
- Hangar
- Aire non couverte
- Zone semi-couverte avec un auvent

