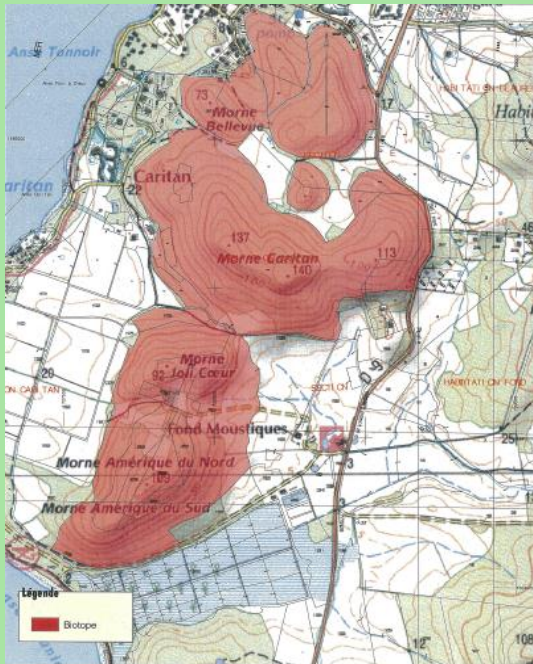


INFO GENERALES

- Le **Morne Caritan** situé sur la commune de **Saint-Anne**, est une relique forestière d'intérêt écologique tout à fait exceptionnel.
- Le site englobe plusieurs mornes sur une superficie totale d'environ **100.19 hectares**.




Afin de garantir l'équilibre biologique des milieux ainsi que la conservation des espaces nécessaires à la présence de l'espèce protégée *Guaiacum officinale*, il est instauré une zone de protection de biotope sur la commune de Saint-Anne depuis le 03 juillet 2008.



Morne Caritan

Arrêté préfectoral de protection de biotope




CARACTERISTIQUES DU SITE

Ilot de forêt tropicale semi-décidue sub-climacique sur le Morne Caritan, on y retrouve la seule station de Gaïacs (*Guaiacum officinale*) sauvage de la Martinique, et de nombreuses autres espèces devenues très rares comme le Bois vert (*Rochefortia cuneata*), le Bois de Fer (*Krugiodendron ferreum*), etc. L'ensemble des mornes autour du Morne Caritan (Bellevue ; Jolie Cœur ; Amérique du nord ; Amérique du sud) constitue une relique forestière d'intérêt écologique tout à fait exceptionnel.



Sur le Morne Joli cœur, on trouve une forêt tropicale semi-décidue secondaire très âgée sur le versant nord. Arbres remarquablement élevés

(15-20 mètres) et forêt ancienne très bien organisée.



INTERET

- **Paysager et esthétique**
Magnifique îlot de verdure sur le littoral de la commune de Saint-Anne.
- **Biologie et scientifique**
Les potentialités biologiques de la zone sont tout à fait remarquables.

