

ASSISTANCE POUR LA MISE EN ŒUVRE DE LA COMPÉTENCE GEMAPI EN MARTINIQUE



(Source photos : www.people.bokay.com et www.martinique.franceantilles.mobi)



<http://www.martinique.developpement-durable.gouv.fr/l-entretien-des-rivieres-en-martinique-a795.html>

Atlas cartographique

17A084

Affaire suivie par : Yves Kovacs

Chef de projet : Olivier Sauron

Juin 2019

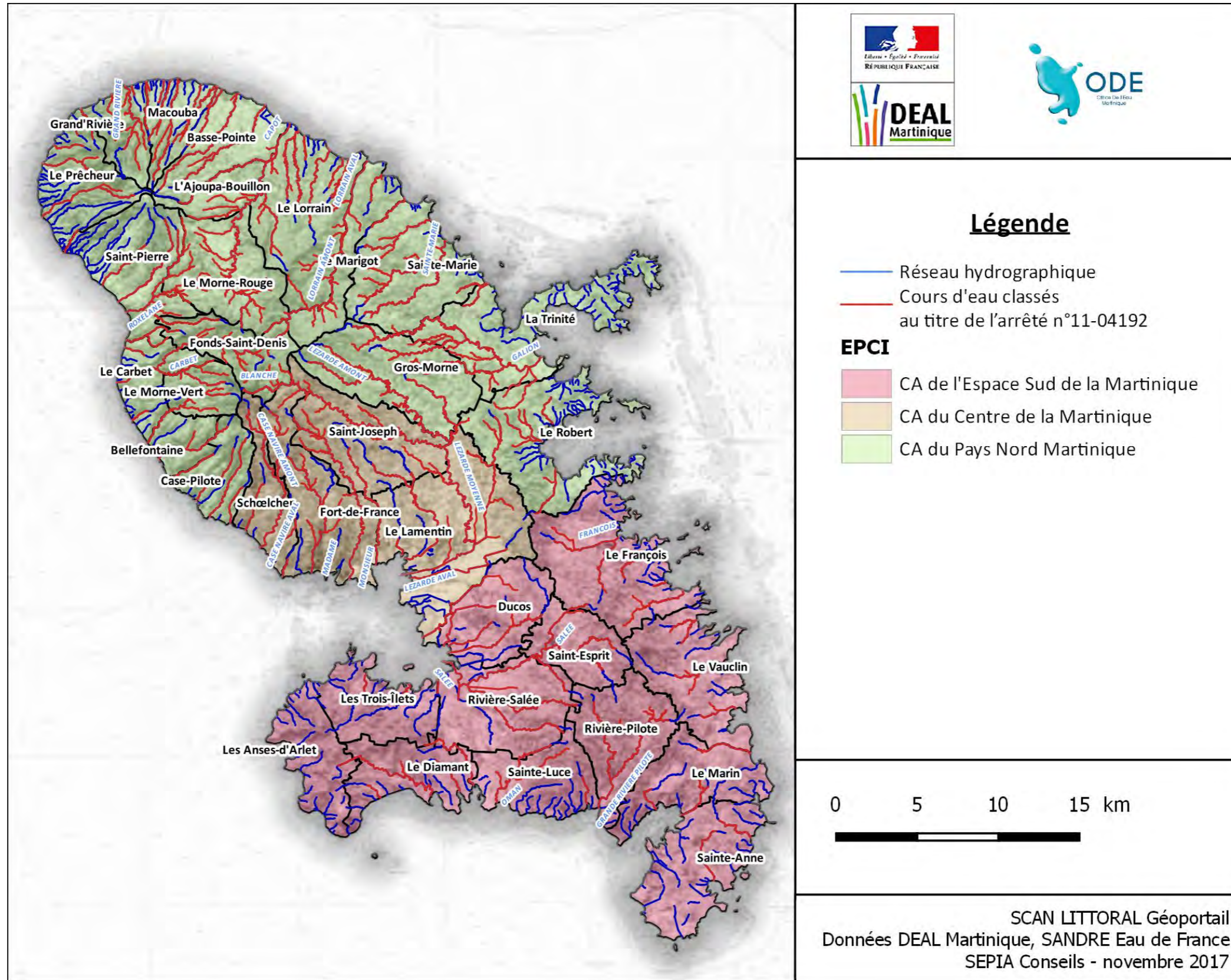


Table des matières

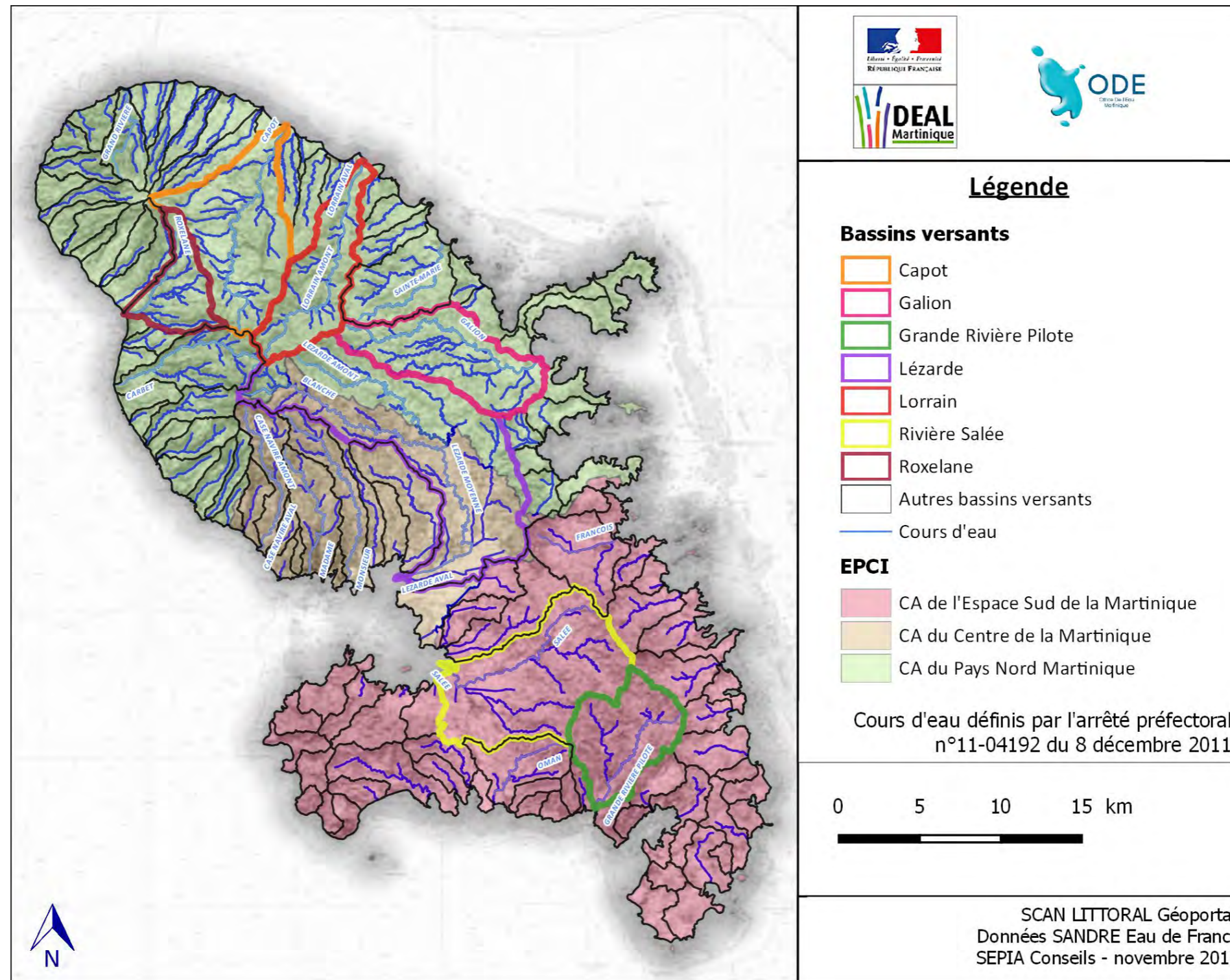
1 Etat des milieux aquatiques	3
1.1 Le réseau hydrographique	3
1.2 Les bassins versants de Martinique	4
1.3 Etat écologique des masses d'eau de Martinique (Etat des lieux du SDAGE 2019)	5
1.4 Pressions hydromorphologiques par bassin versant (SDAGE 2016-2021)	6
1.5 Référentiel des Obstacles à l'Écoulement sur la Martinique	7
1.6 Etat chimique des masses d'eau de Martinique (état des lieux SDAGE 2019)	8
1.7 Recensement des zones humides de Martinique	9
1.8 Zones humides de la baie de Fort-de-France	10
2 Etat des risques d'inondation	11
2.1 Population communale en zone inondable par débordement de cours d'eau ou ravine	11
2.2 Population communale en zone inondable par submersion marine	12
2.3 périmètre du TRI Fort-de-France – Lamentin	13
2.4 Zonage PPRI sur la Martinique	14
2.5 Dignes classées au titre du Décret du 11 décembre 200	15
2.6 Ouvrages de protection du trait de côte recensés en Martinique	23
2.7 Zones d'Expansion de crue	30
3 Périmètres d'intervention	35
3.1 Secteur d'intervention du SBDA entre 2016 et 2018 (opérations en régie et externalisée)	35
3.2 Périmètre de la SLGRI	36
3.3 Contrat de milieux en œuvre en 2017 sur la Martinique	37

1 Etat des milieux aquatiques

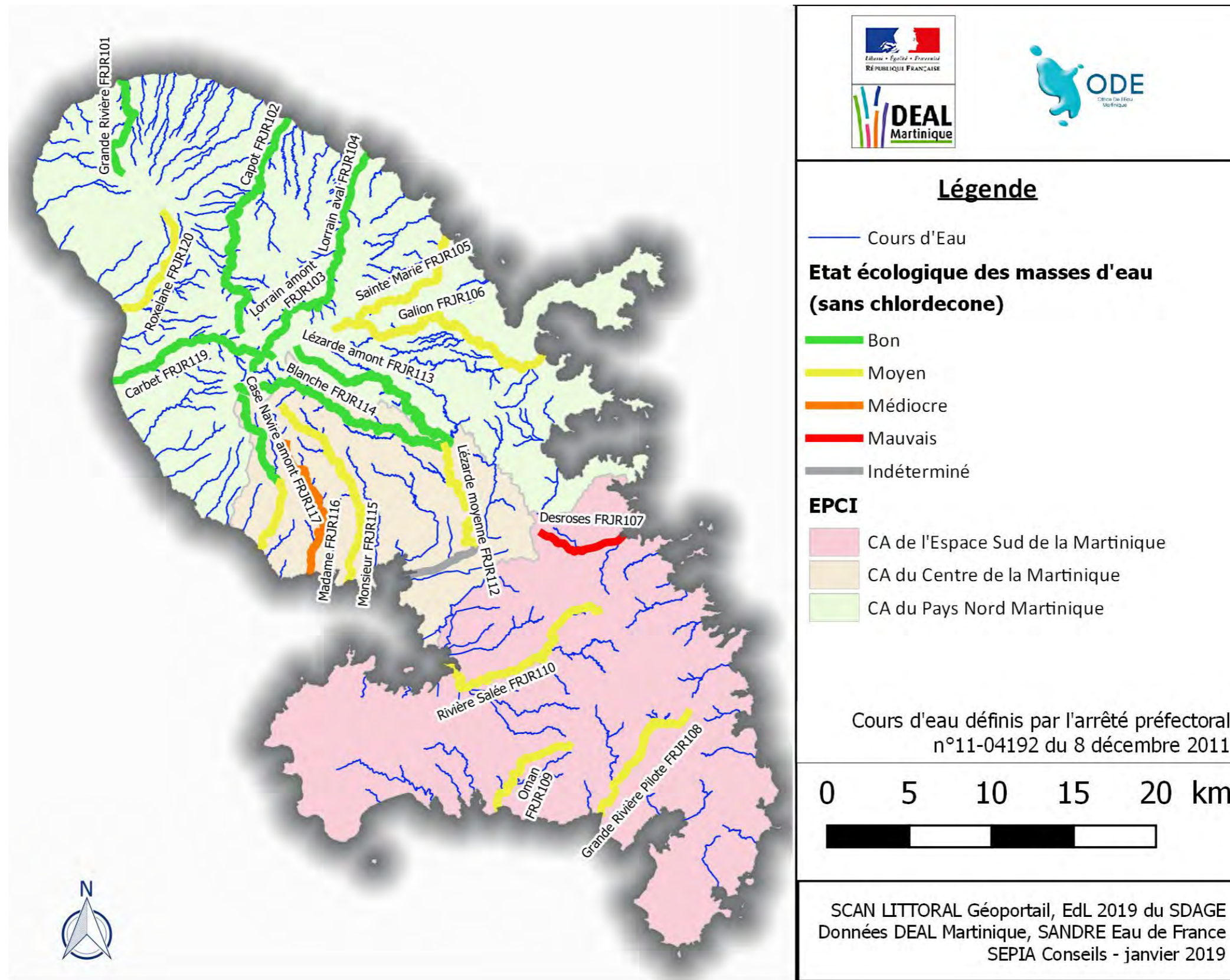
1.1 Le réseau hydrographique



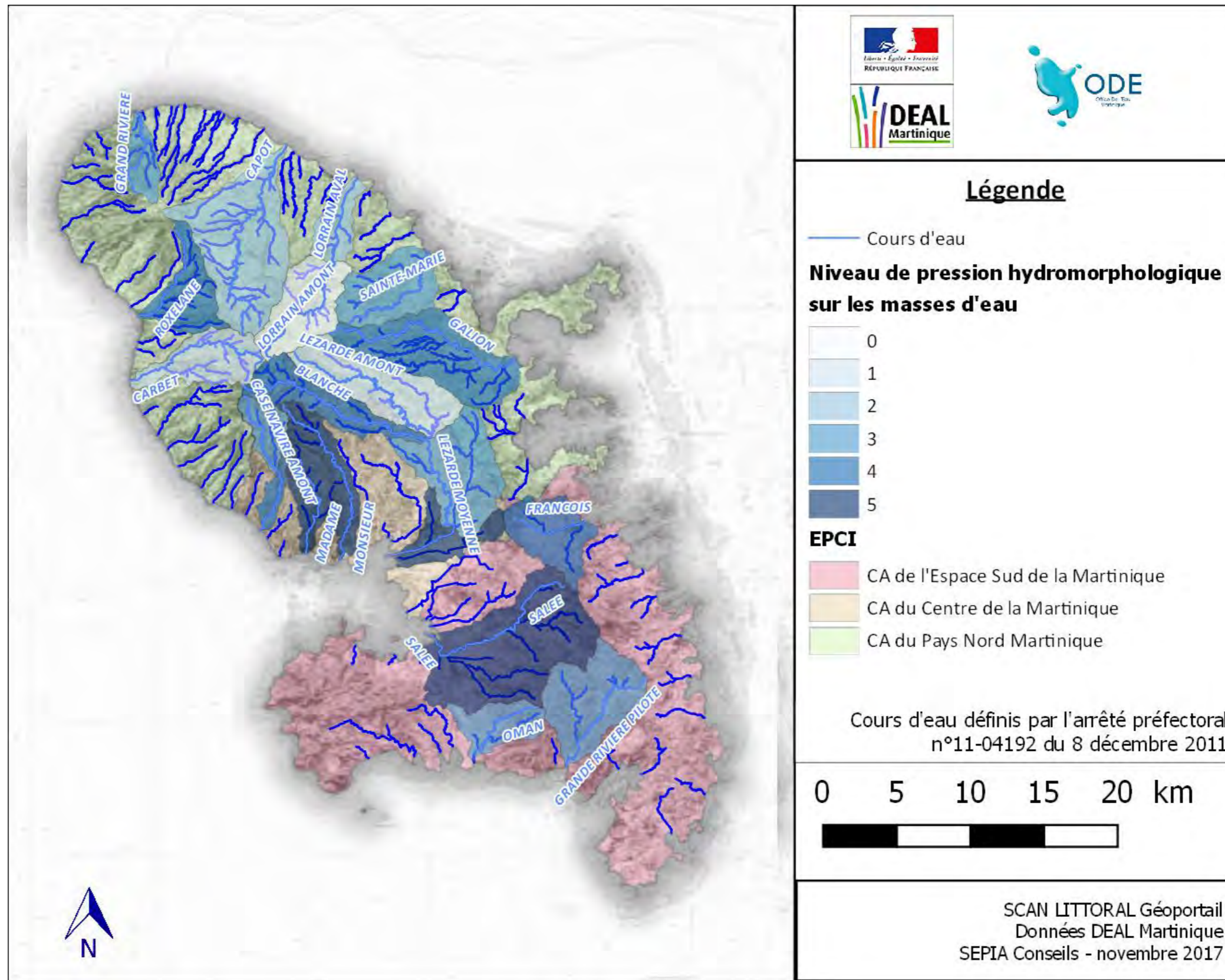
1.2 Les bassins versants de Martinique



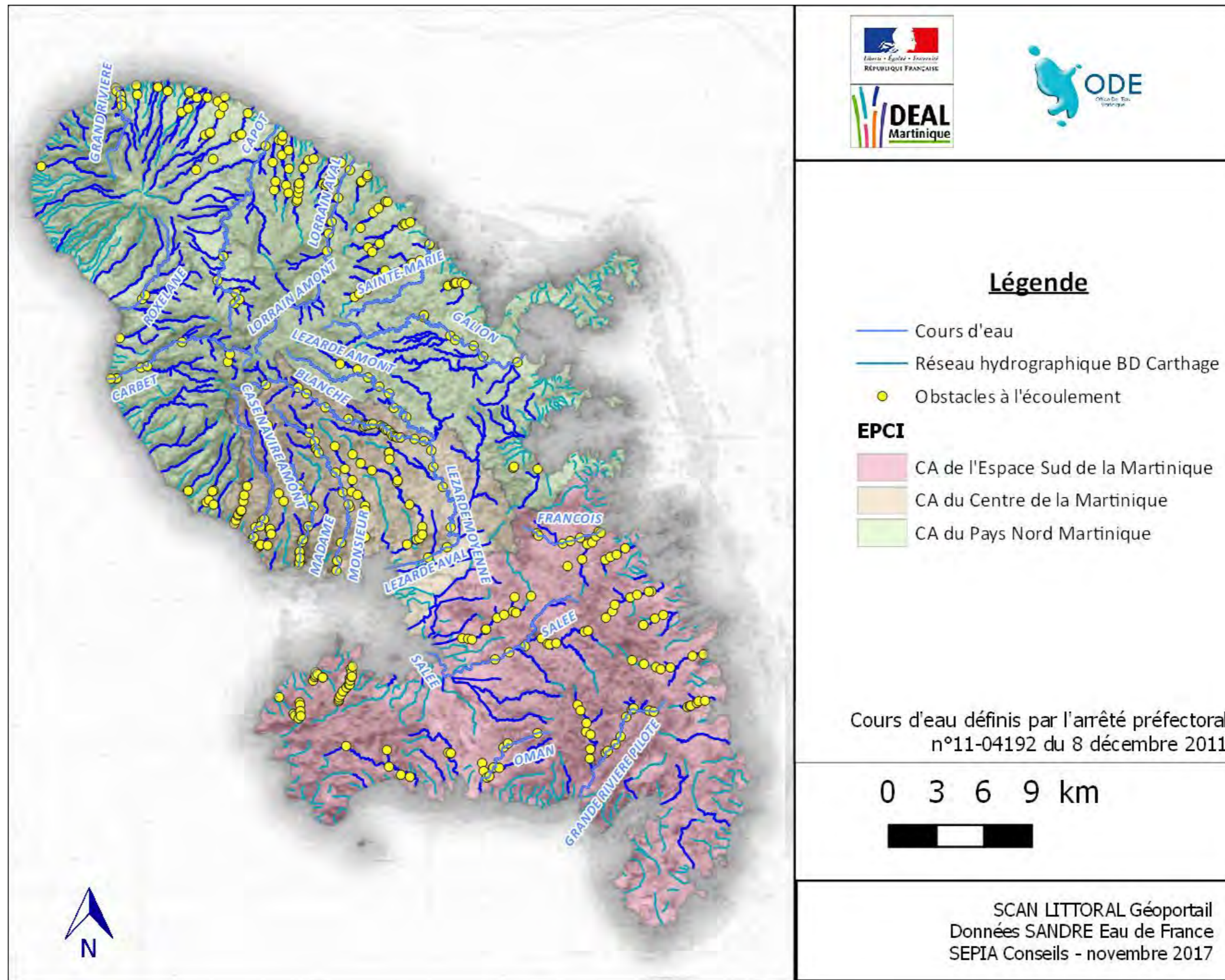
1.3 Etat écologique des masses d'eau de Martinique (Etat des lieux du SDAGE 2019)



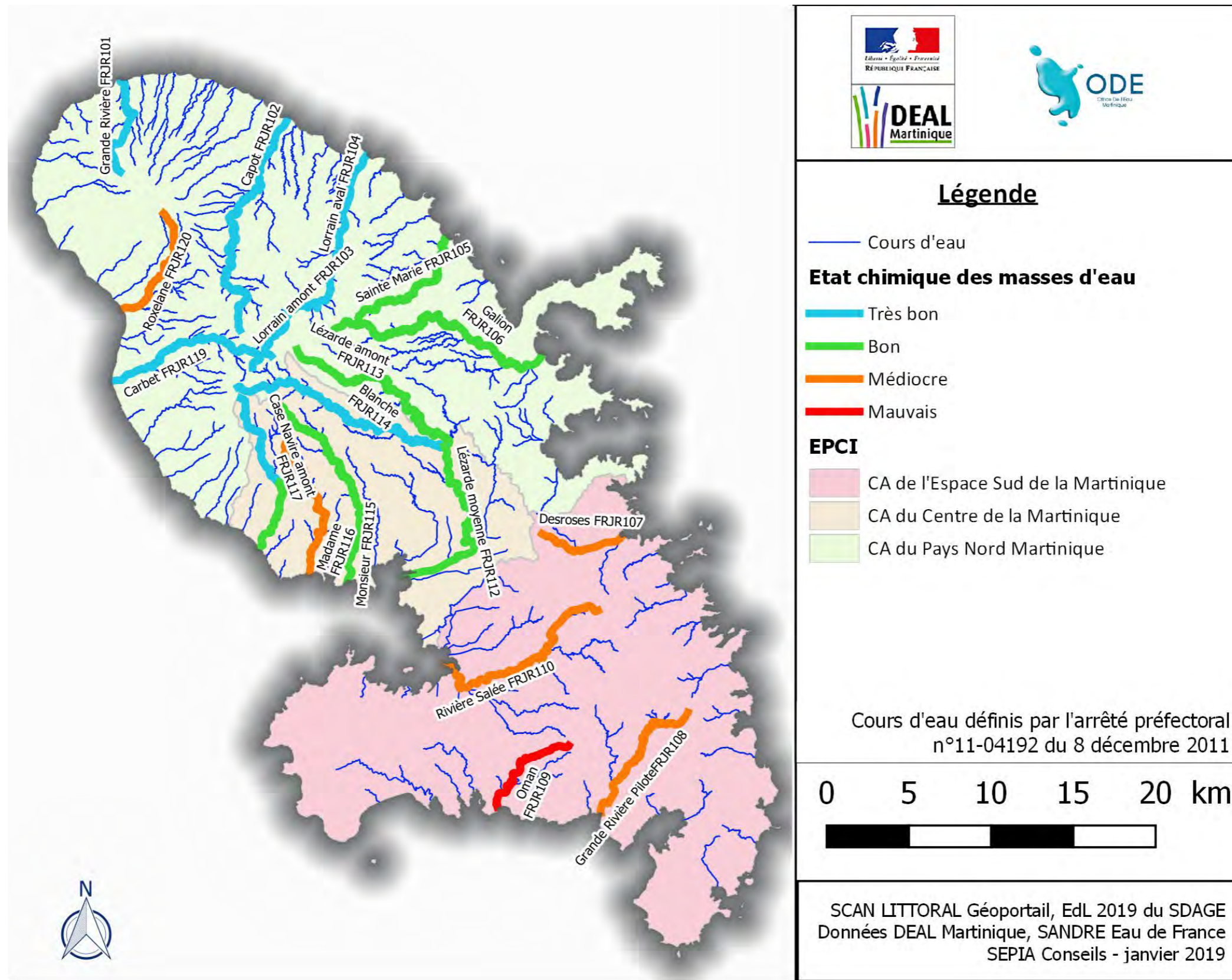
1.4 Pressions hydromorphologiques par bassin versant (SDAGE 2016-2021)



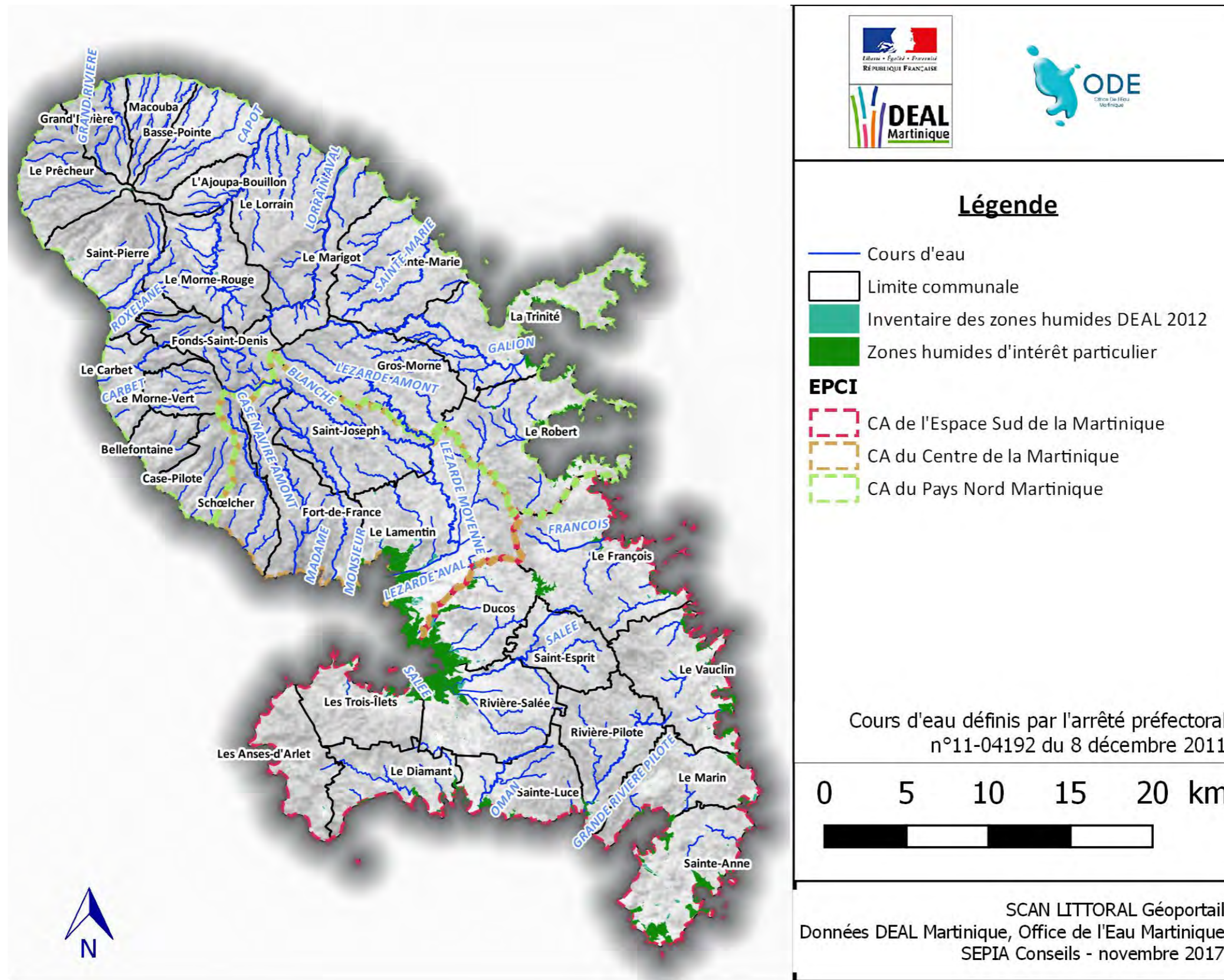
1.5 Référentiel des Obstacles à l'Écoulement sur la Martinique



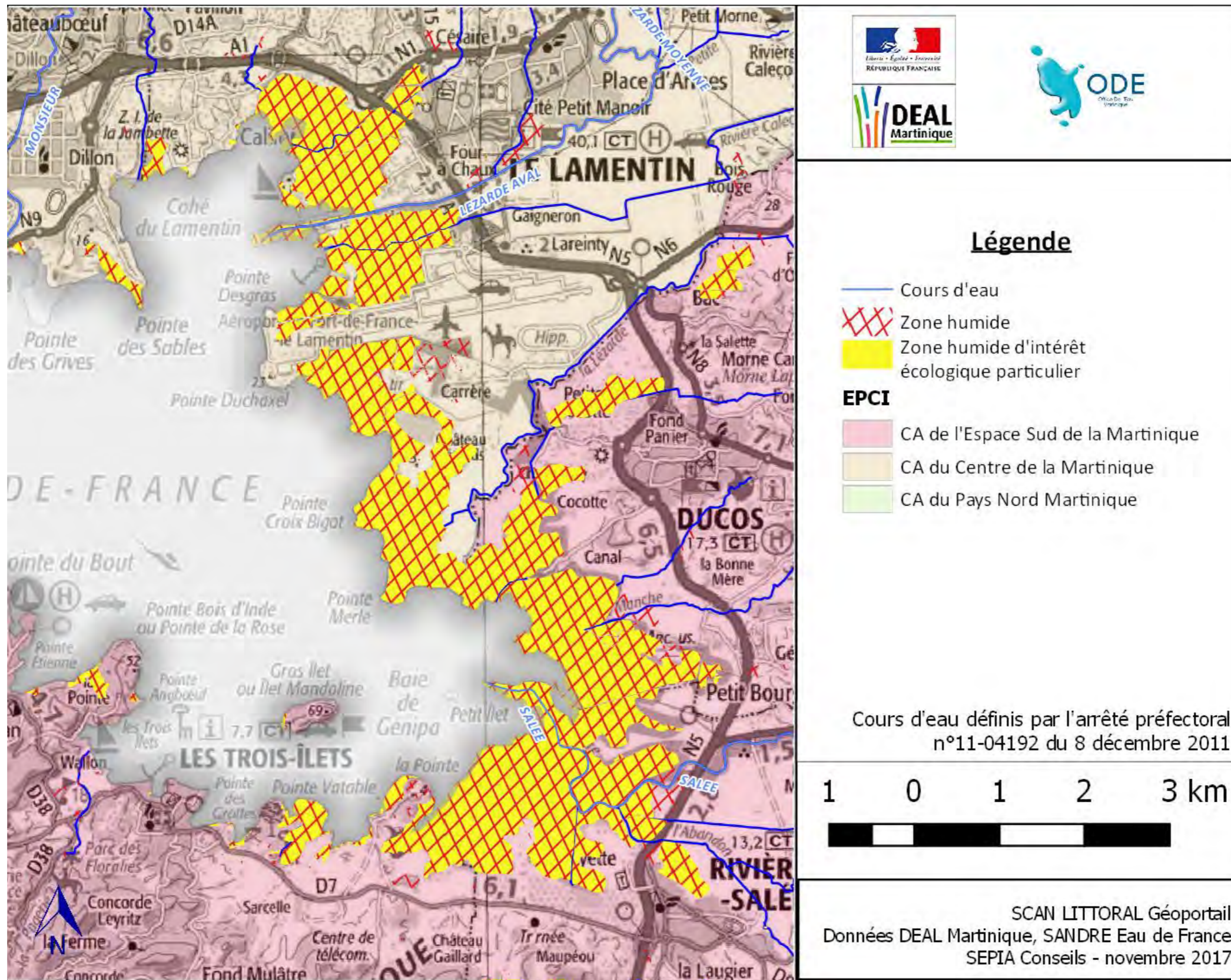
1.6 Etat chimique des masses d'eau de Martinique (état des lieux SDAGE 2019)



1.7 Recensement des zones humides de Martinique

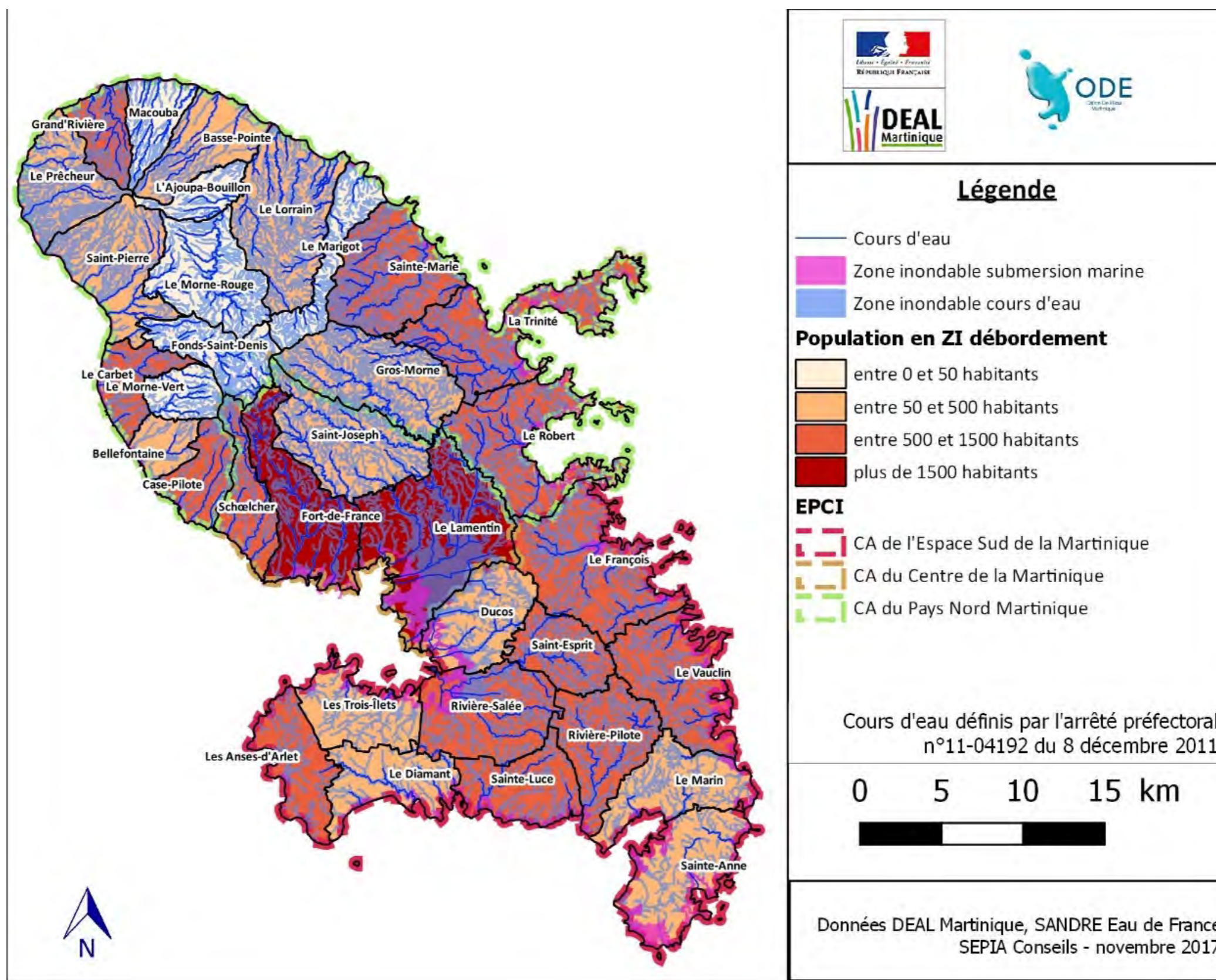


1.8 Zones humides de la baie de Fort-de-France

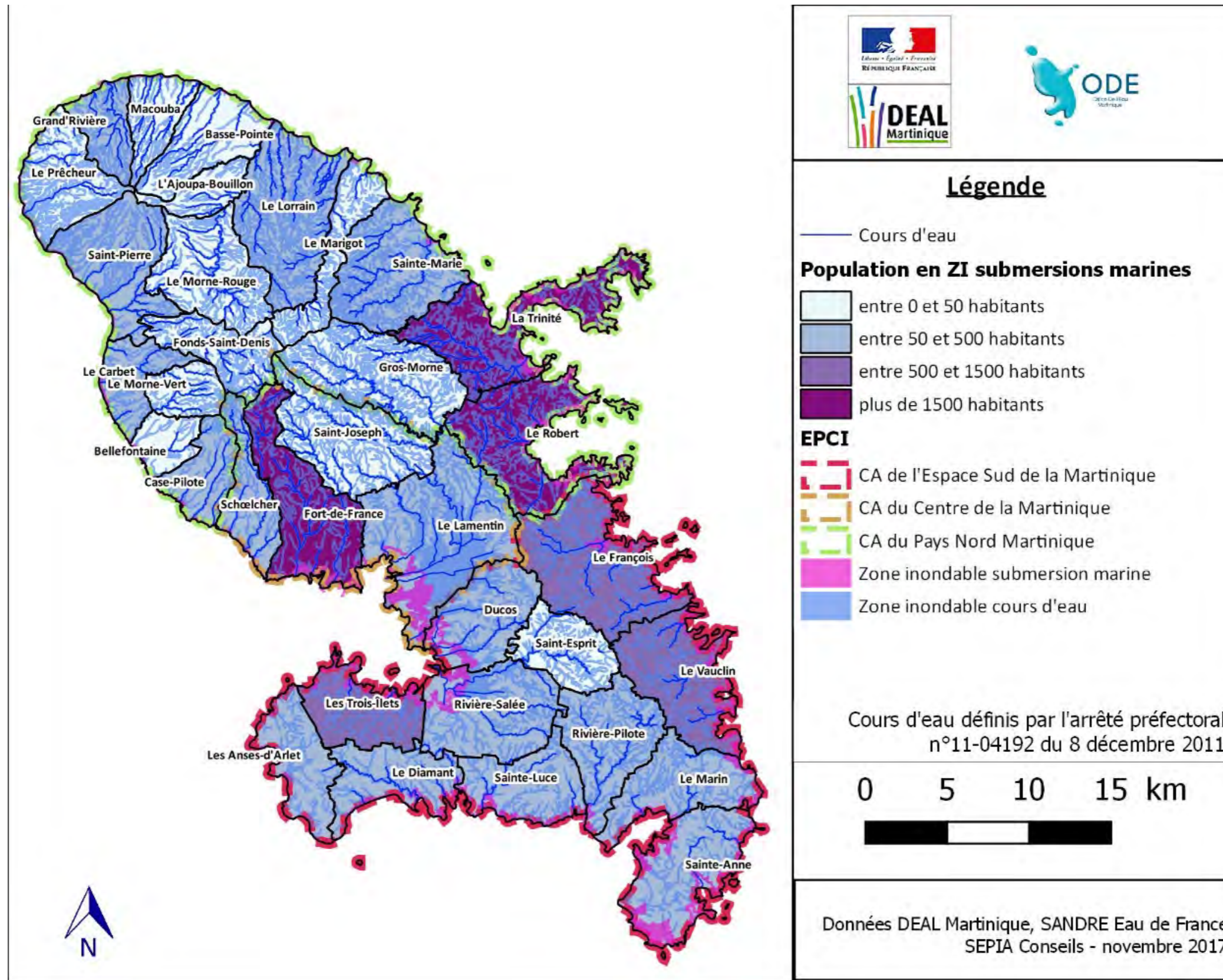


2 Etat des risques d'inondation

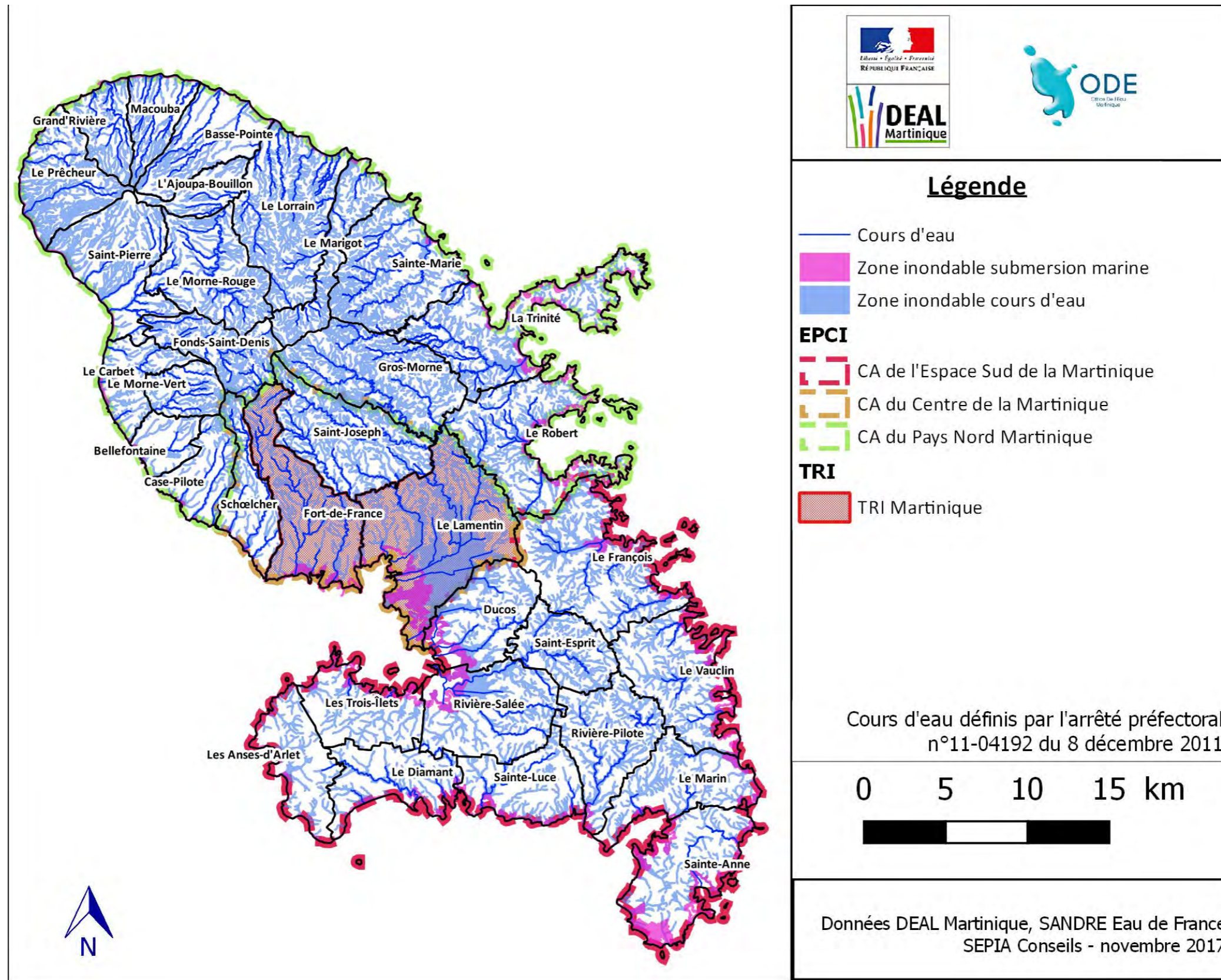
2.1 Population communale en zone inondable par débordement de cours d'eau ou ravine



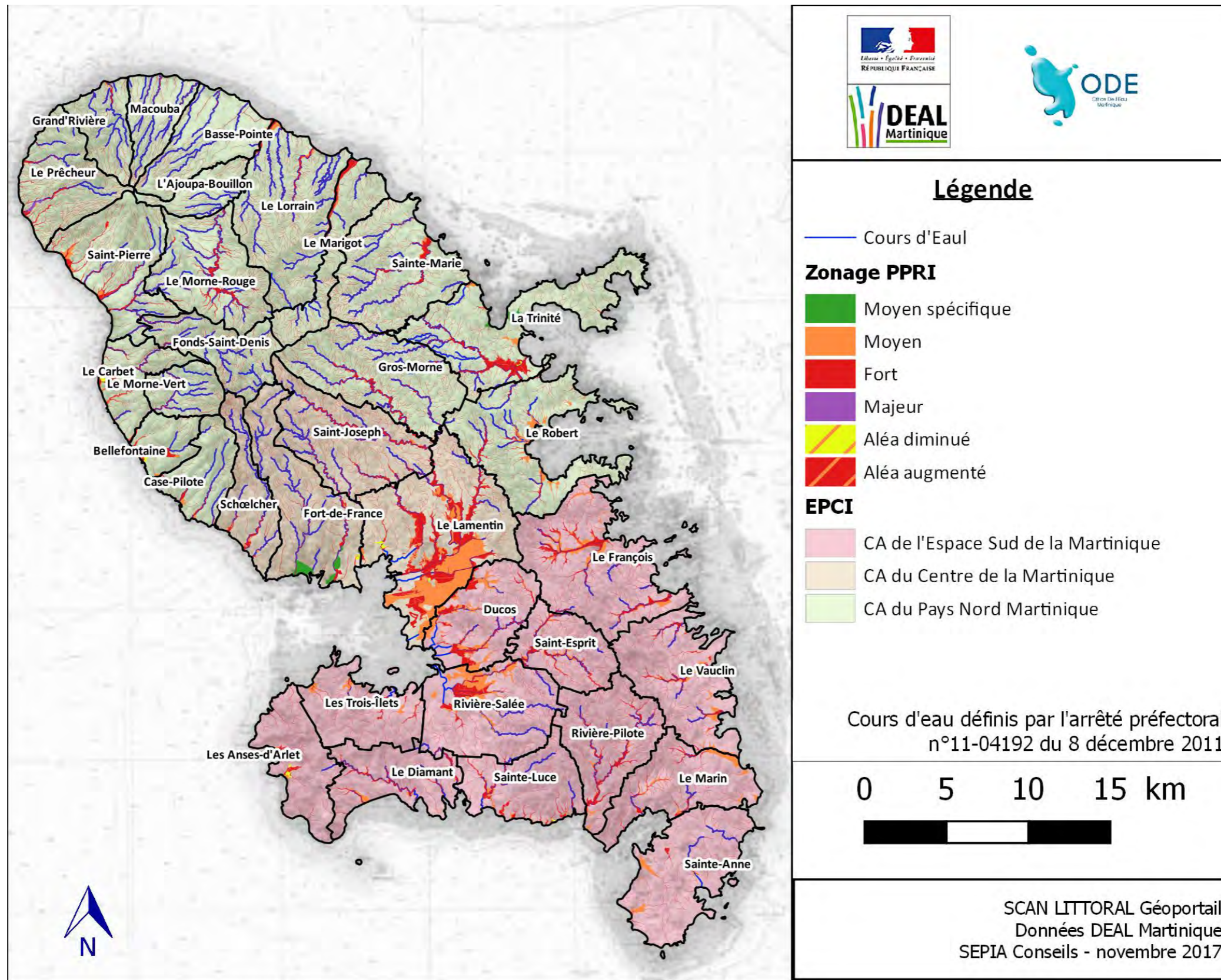
2.2 Population communale en zone inondable par submersion marine



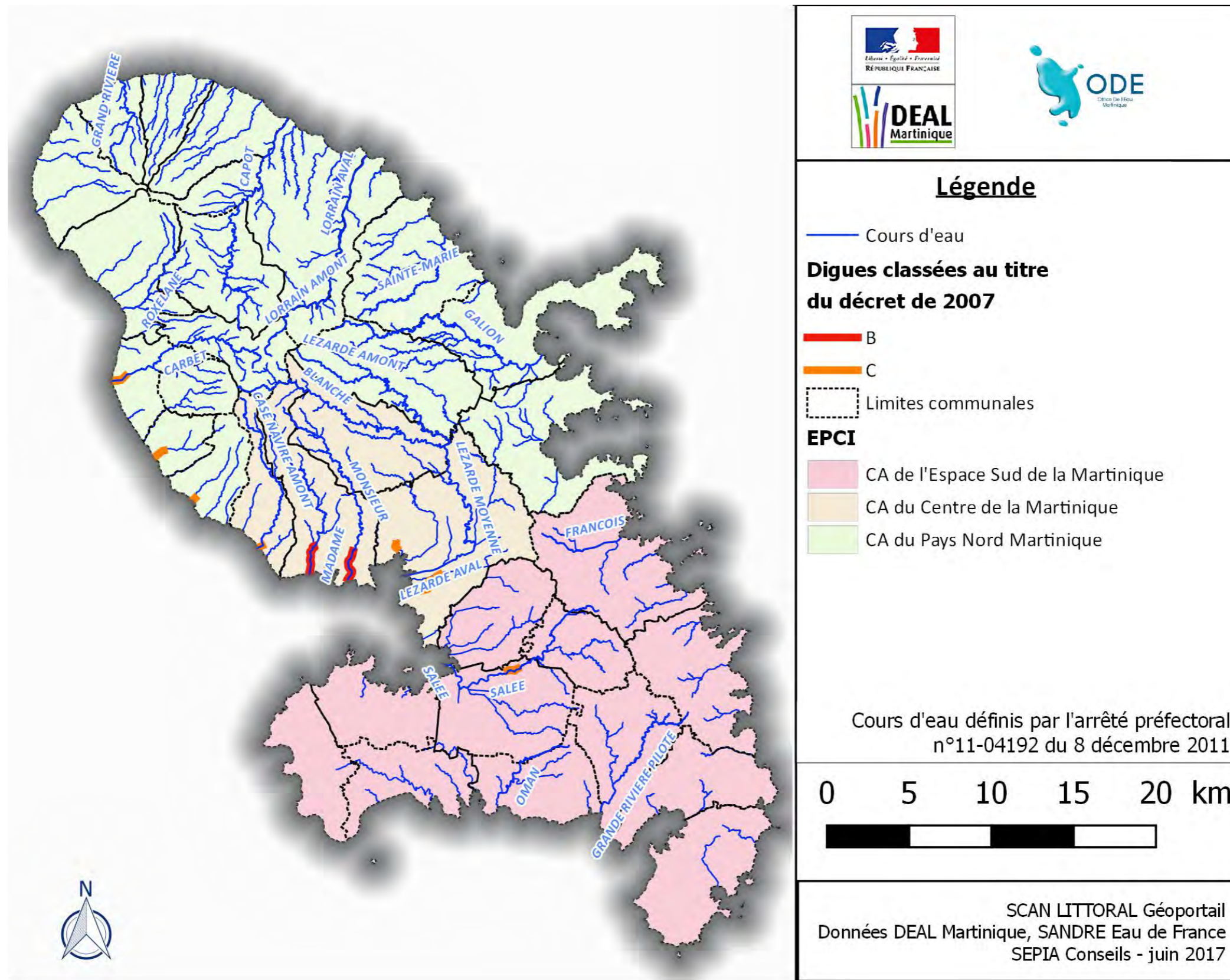
2.3 périmètre du TRI Fort-de-France – Lamentin



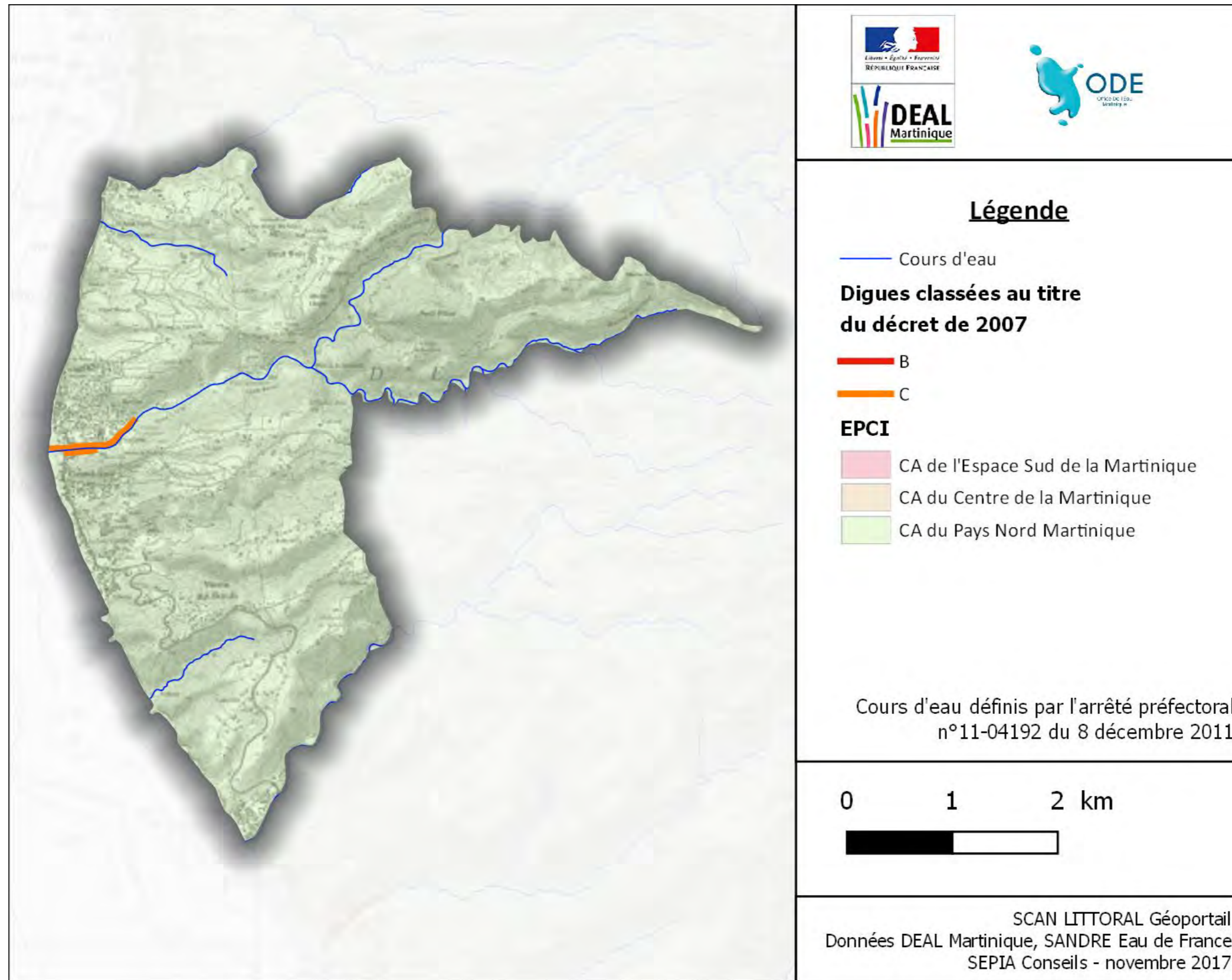
2.4 Zonage PPRI sur la Martinique



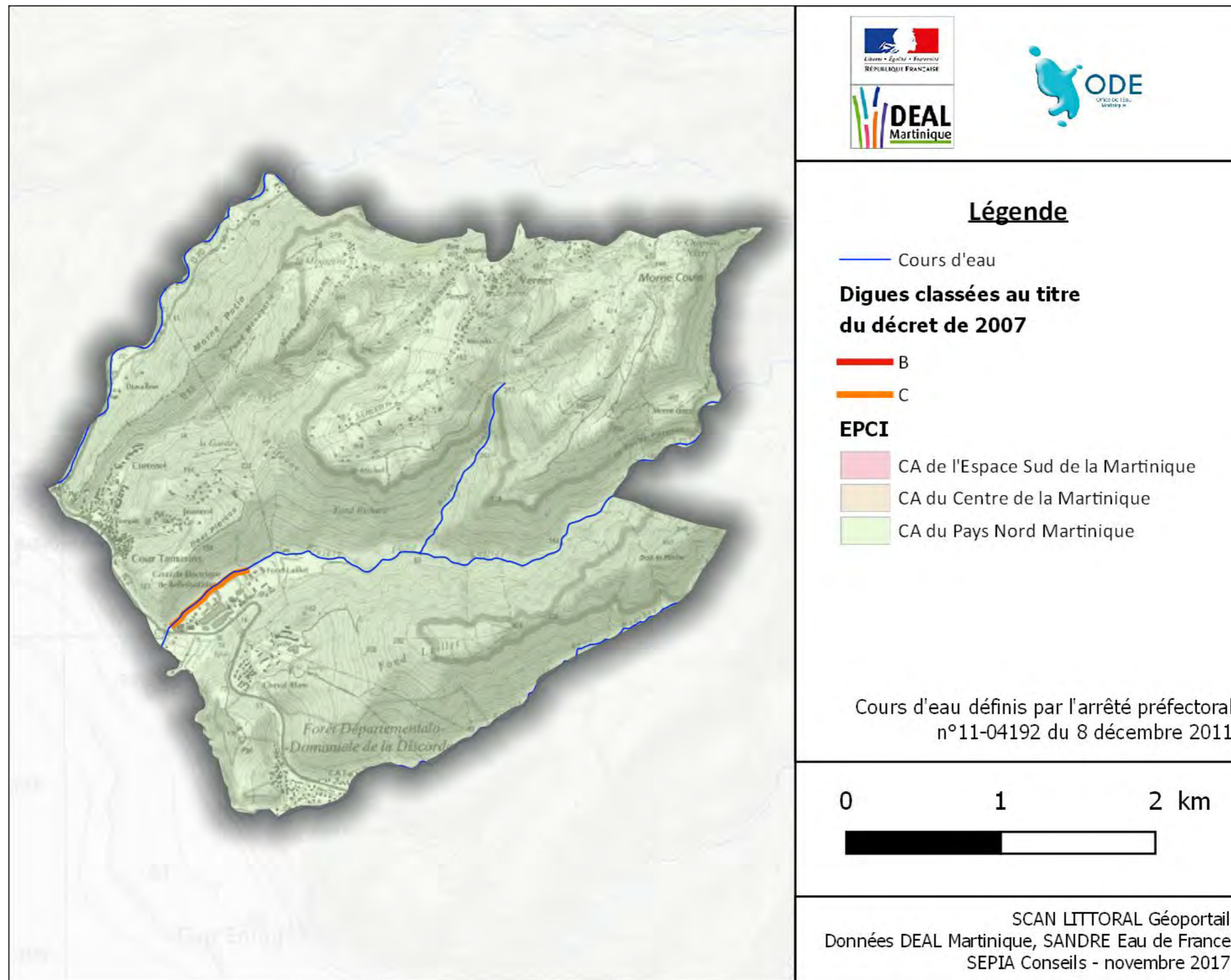
2.5 Dignes classées au titre du Décret du 11 décembre 2000



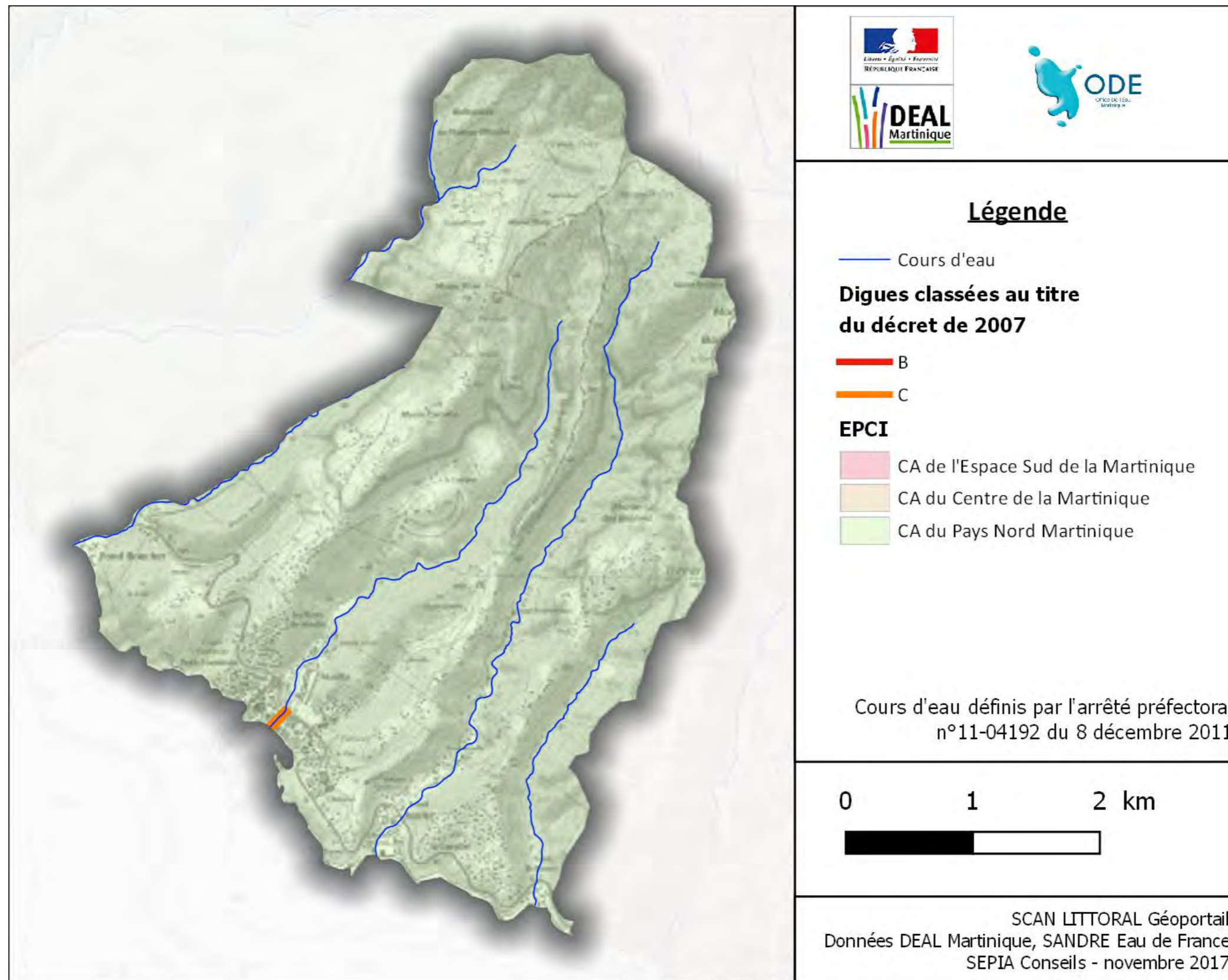
2.5.1 Dignes de la commune le Carbet



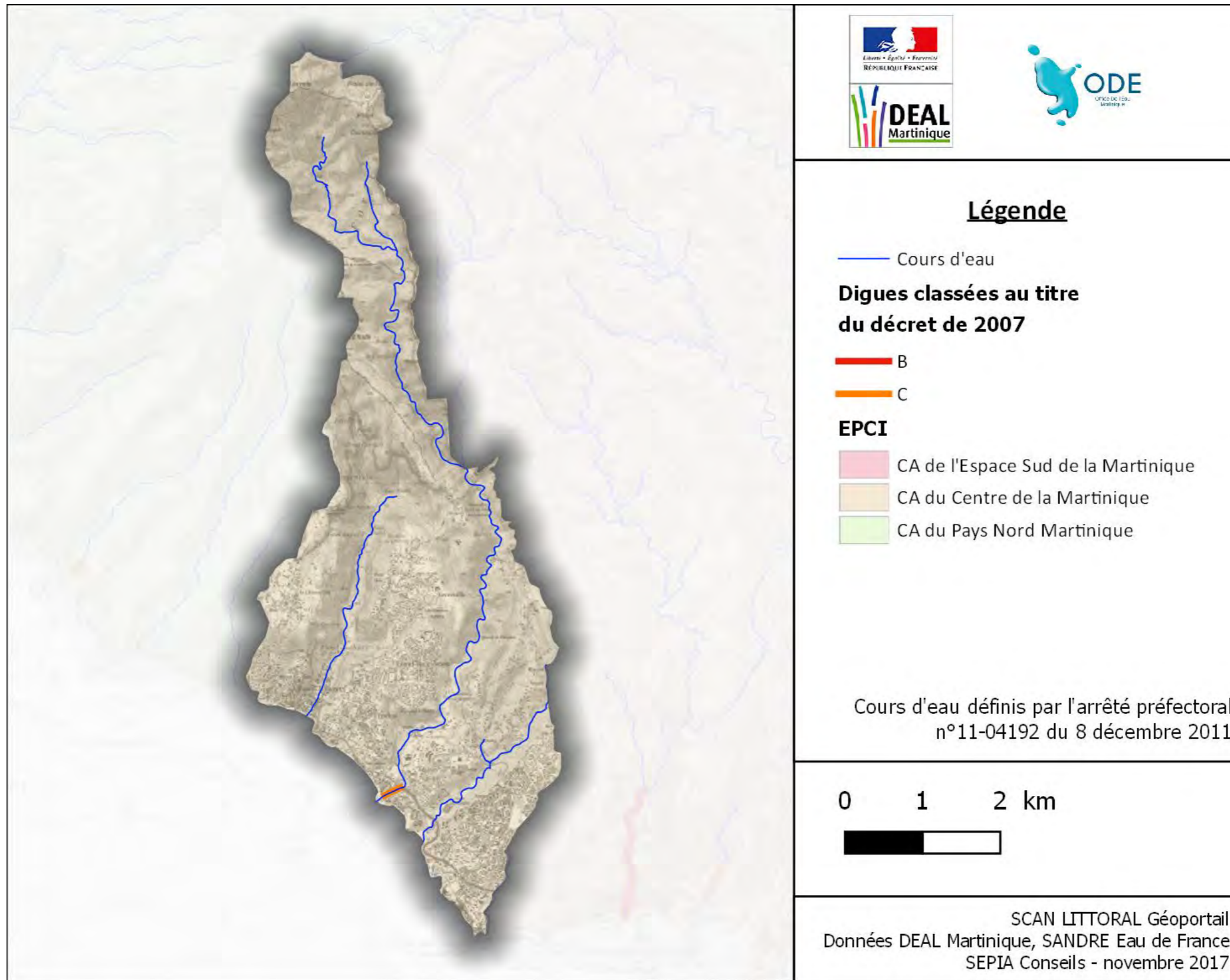
2.5.2 Dignes de la commune de Bellefontaine



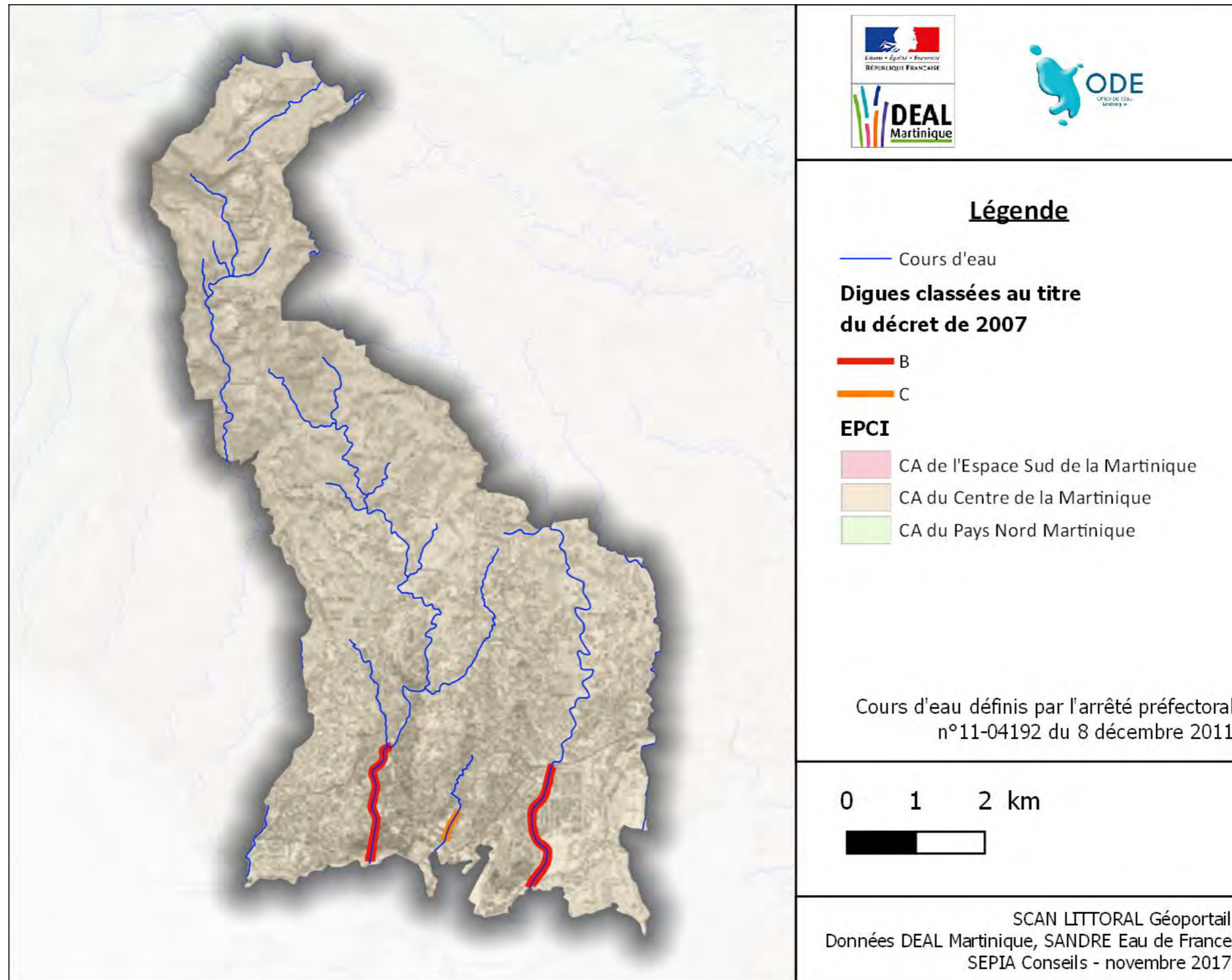
2.5.3 Dignes de la commune de Case Pilote



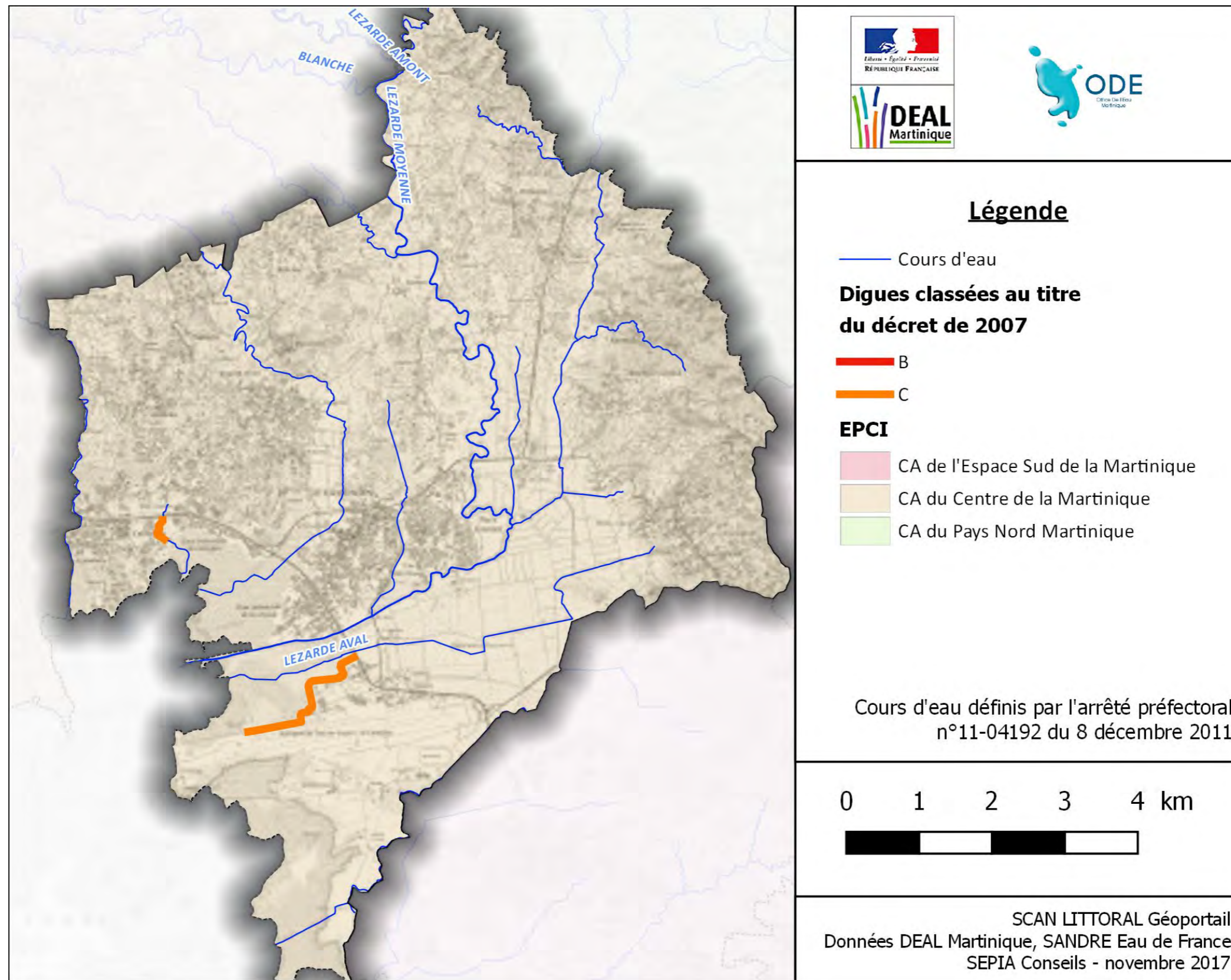
2.5.4 Dignes de la commune de Schoelcher



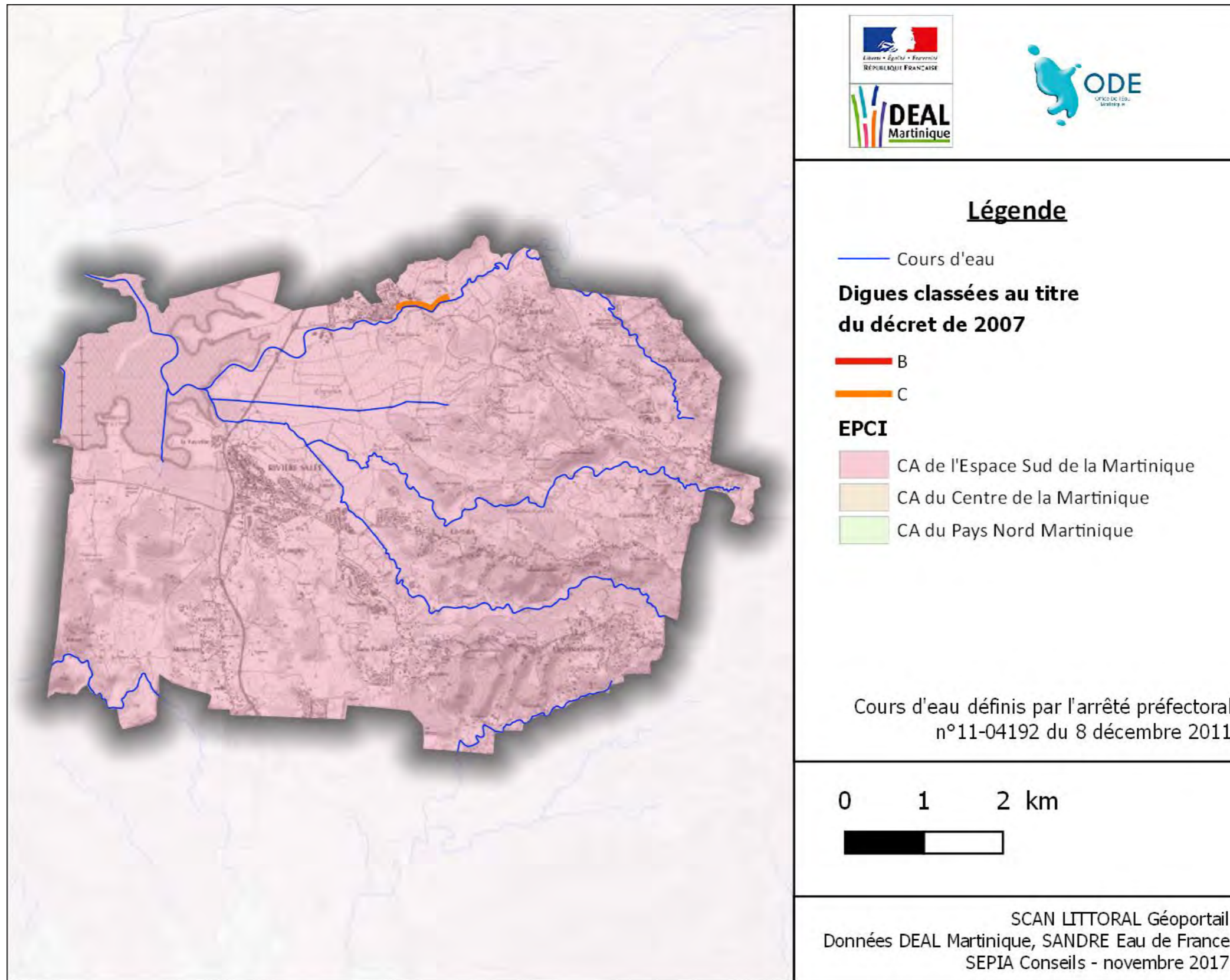
2.5.5 Dignes de la commune de Fort-de-France



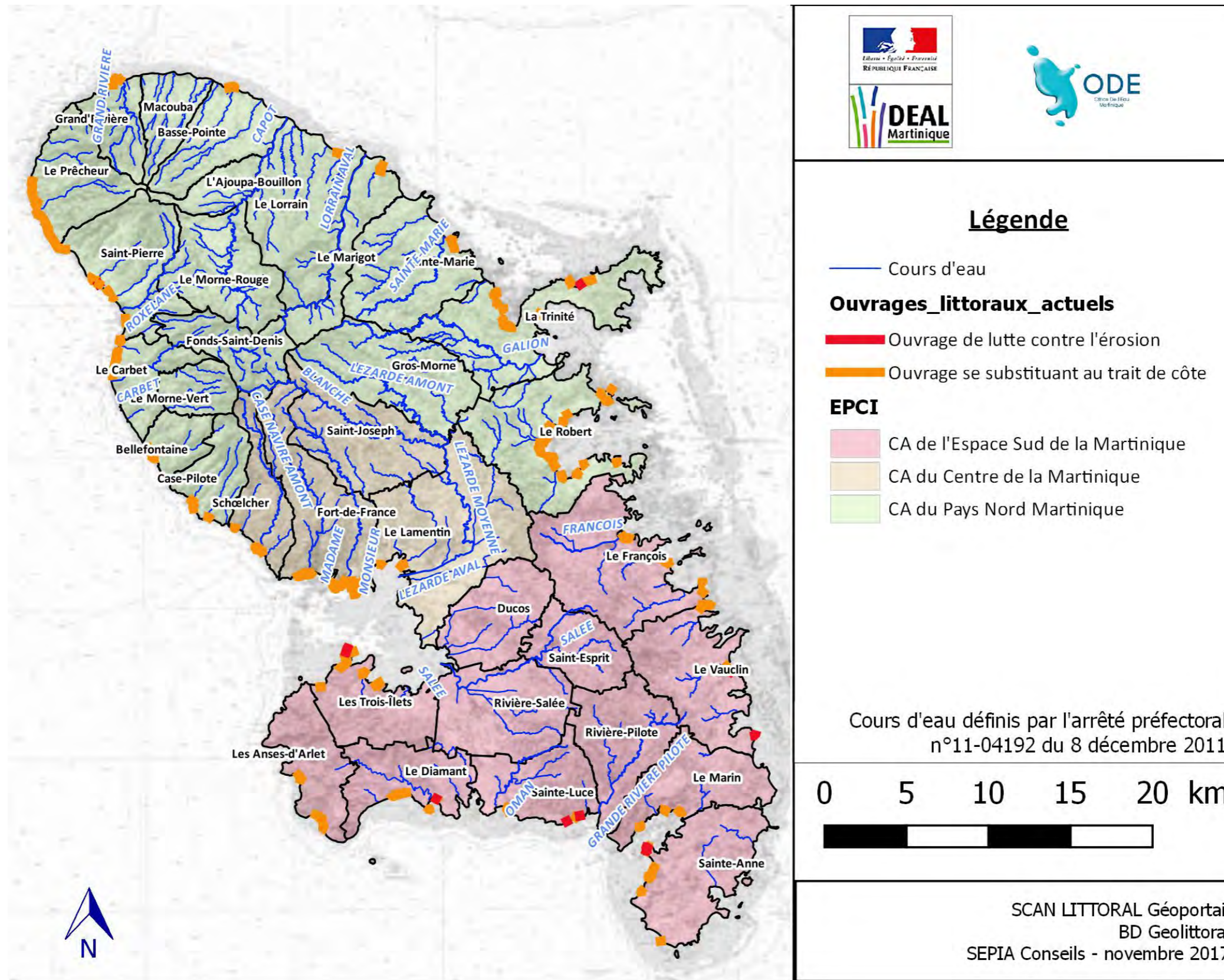
2.5.6 Dignes de la commune le Lamentin



2.5.7 Dignes de la commune de Rivière-Salée

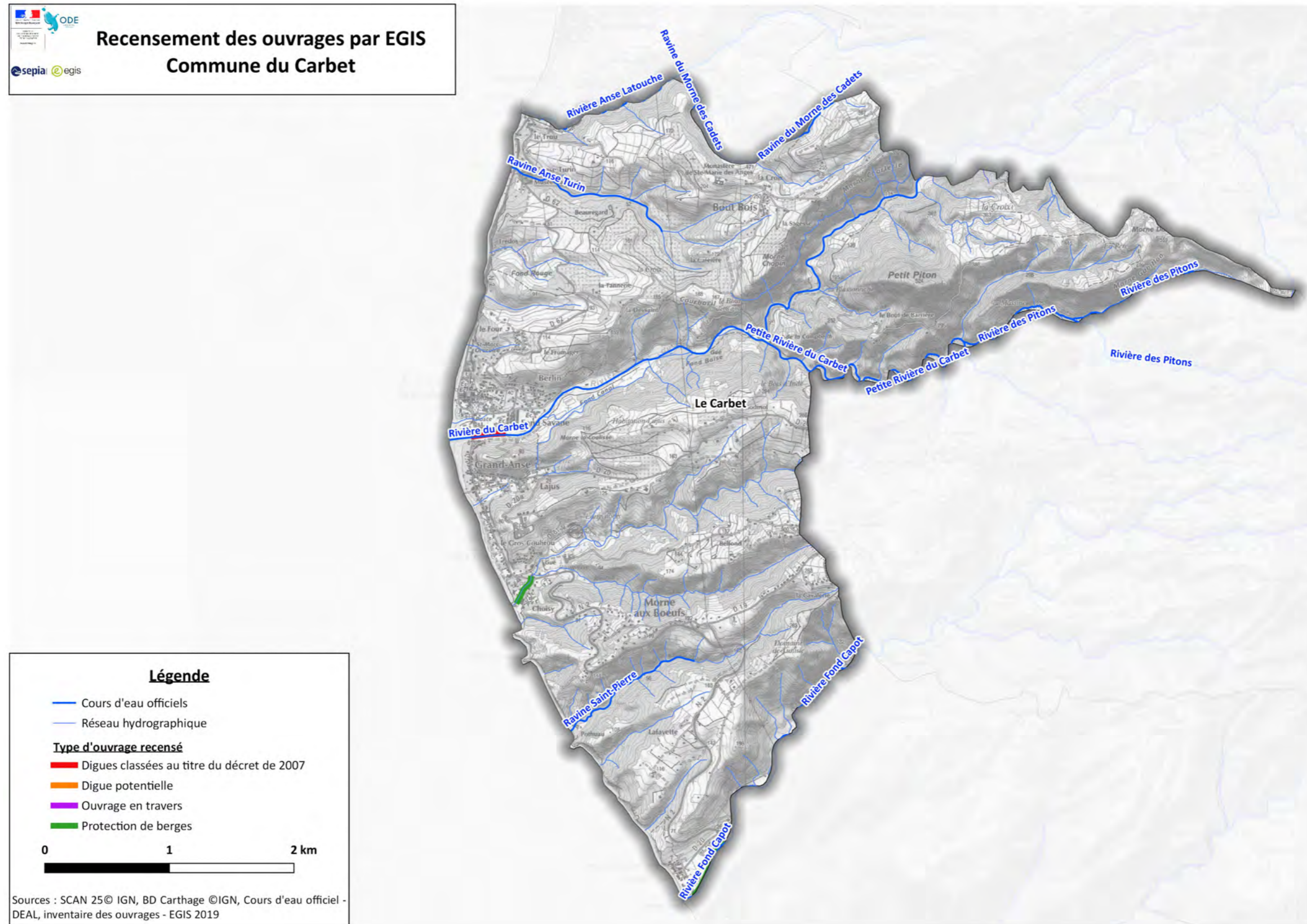


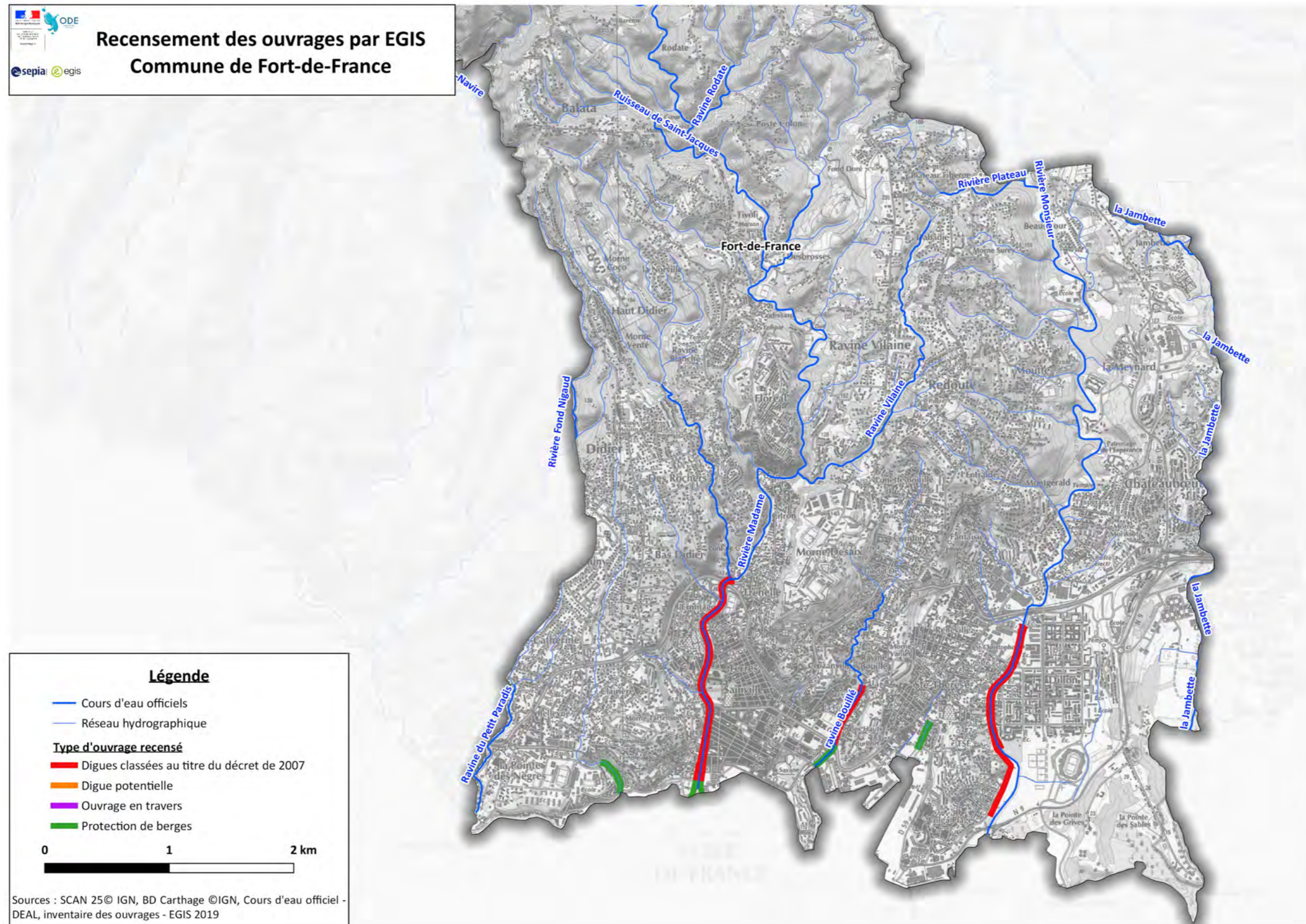
2.6 Ouvrages de protection du trait de côte recensés en Martinique



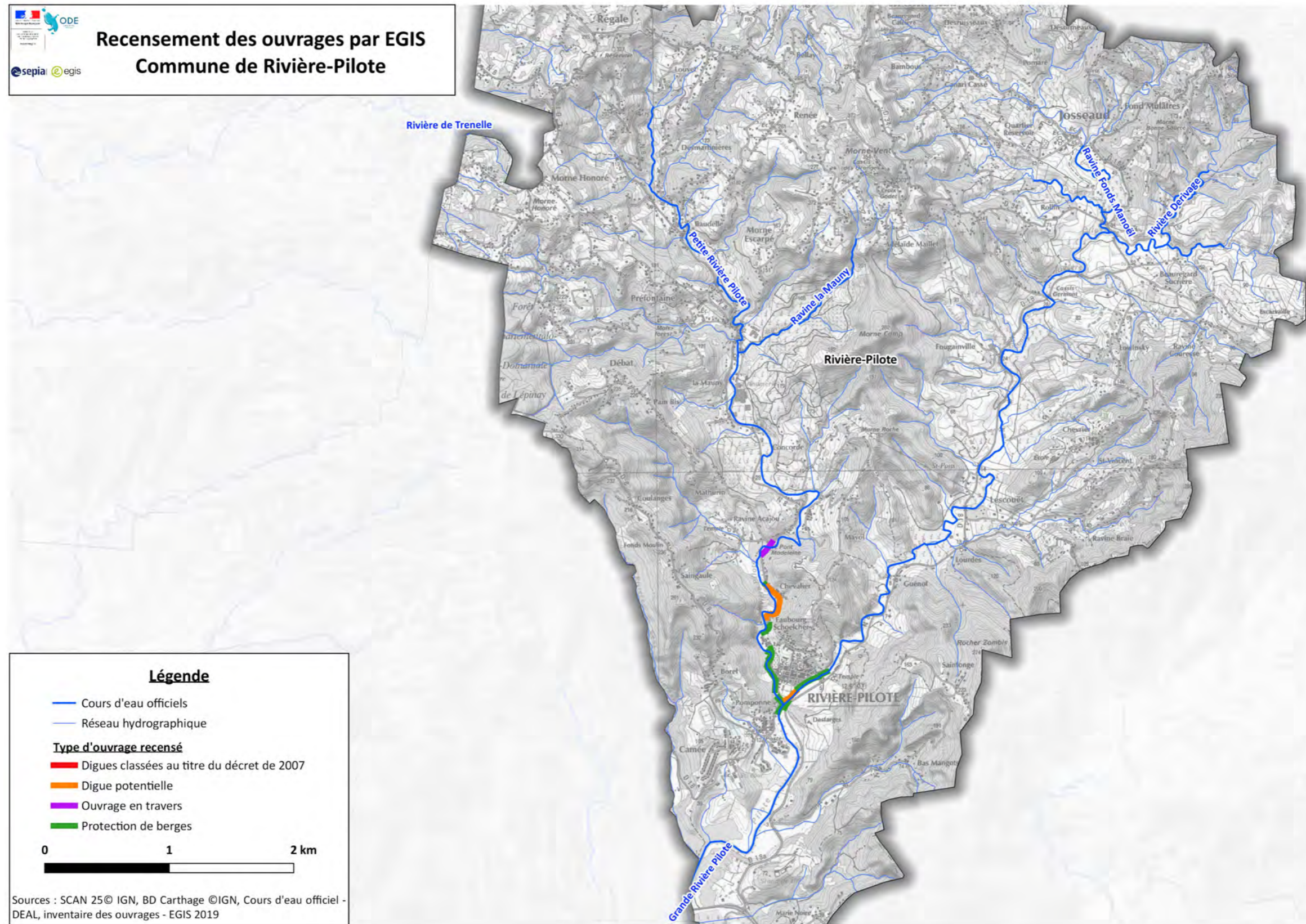
2.7 Ouvrages recensés par EGIS lors de la campagne de terrain début 2019

2.7.1 Commune du Carbet

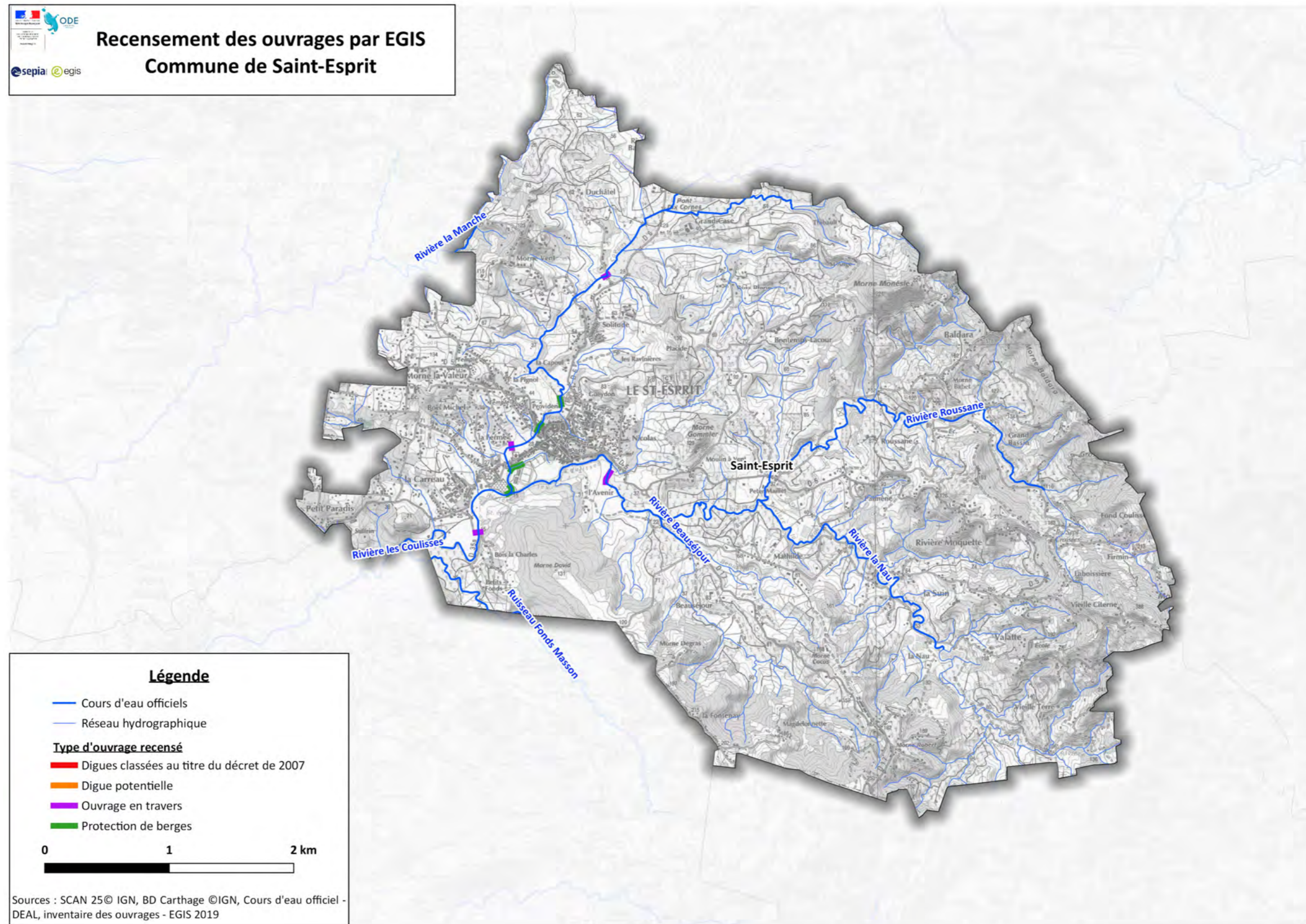




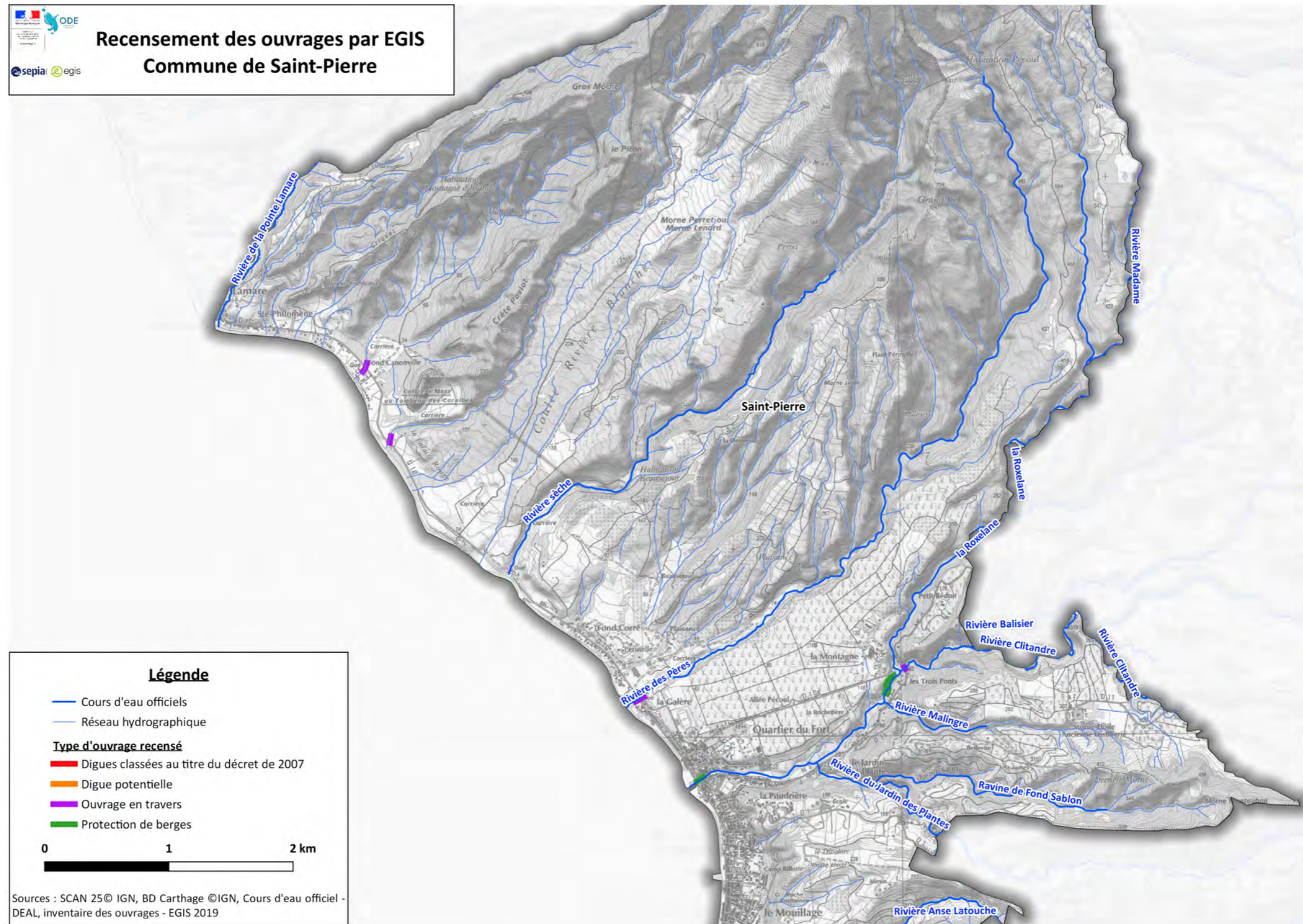
2.7.3 Commune de Rivière-Pilote



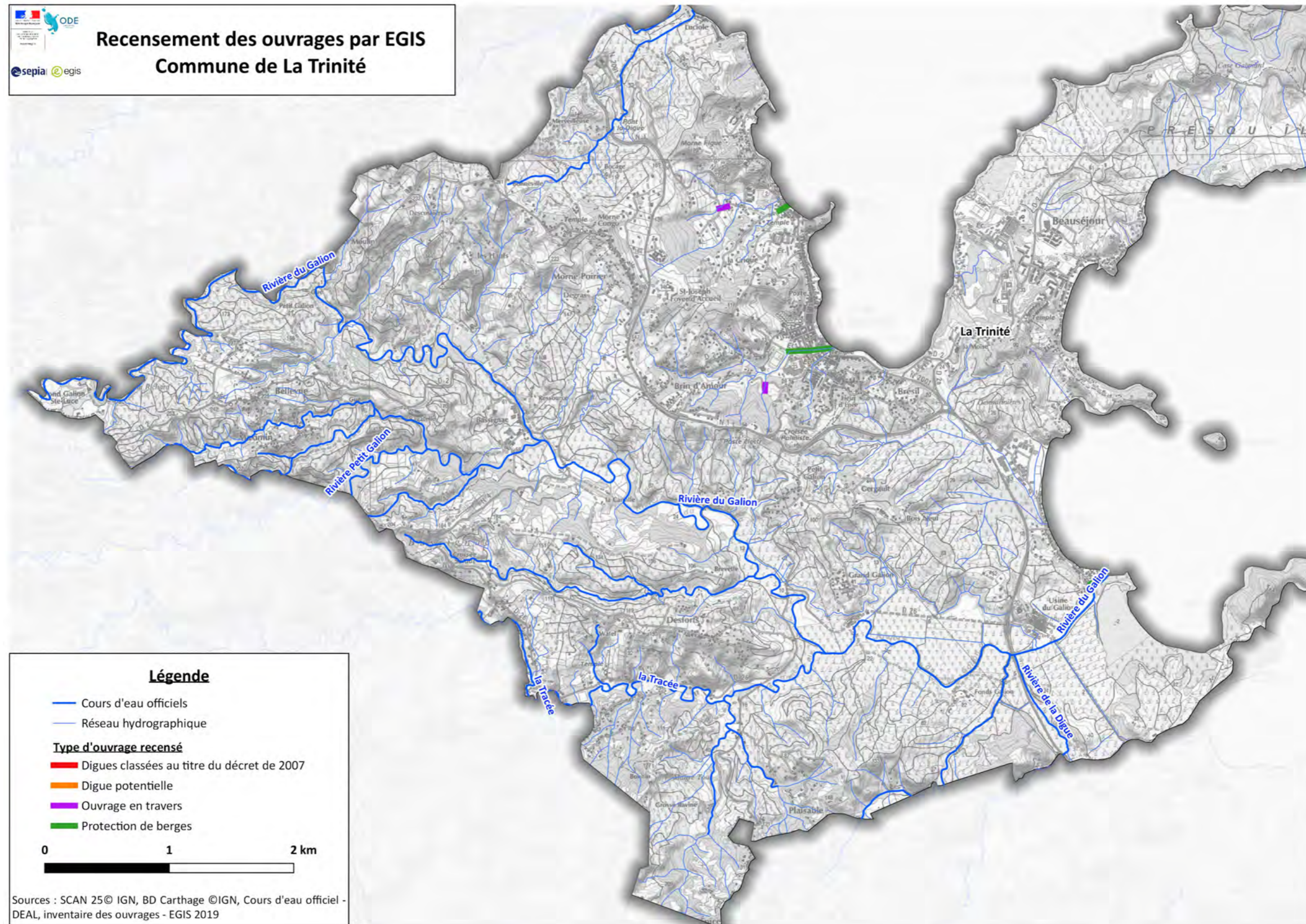
2.7.4 Commune de Saint-Esprit



2.7.5 Commune de Saint-Pierre

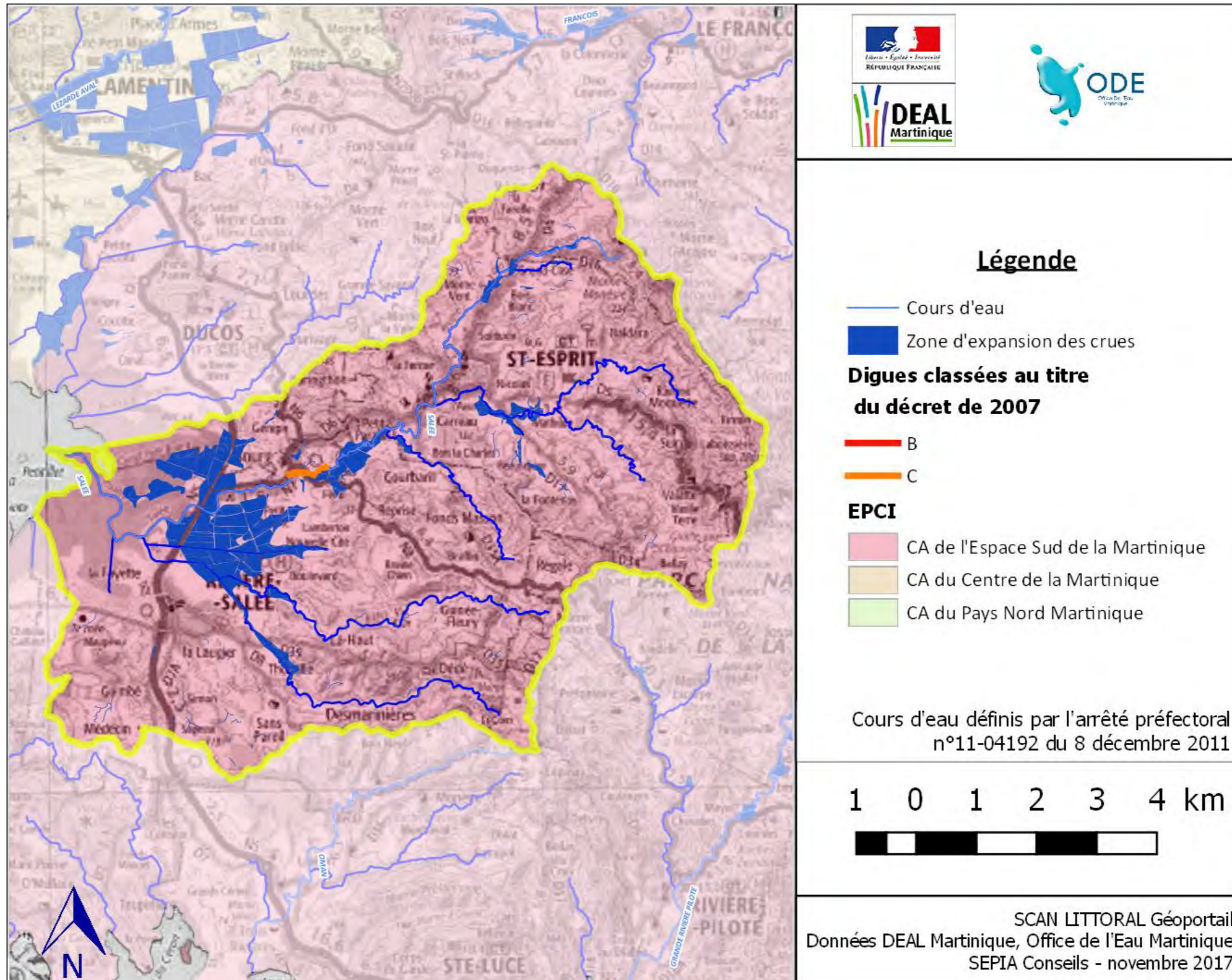


2.7.6 Commune de la Trinité

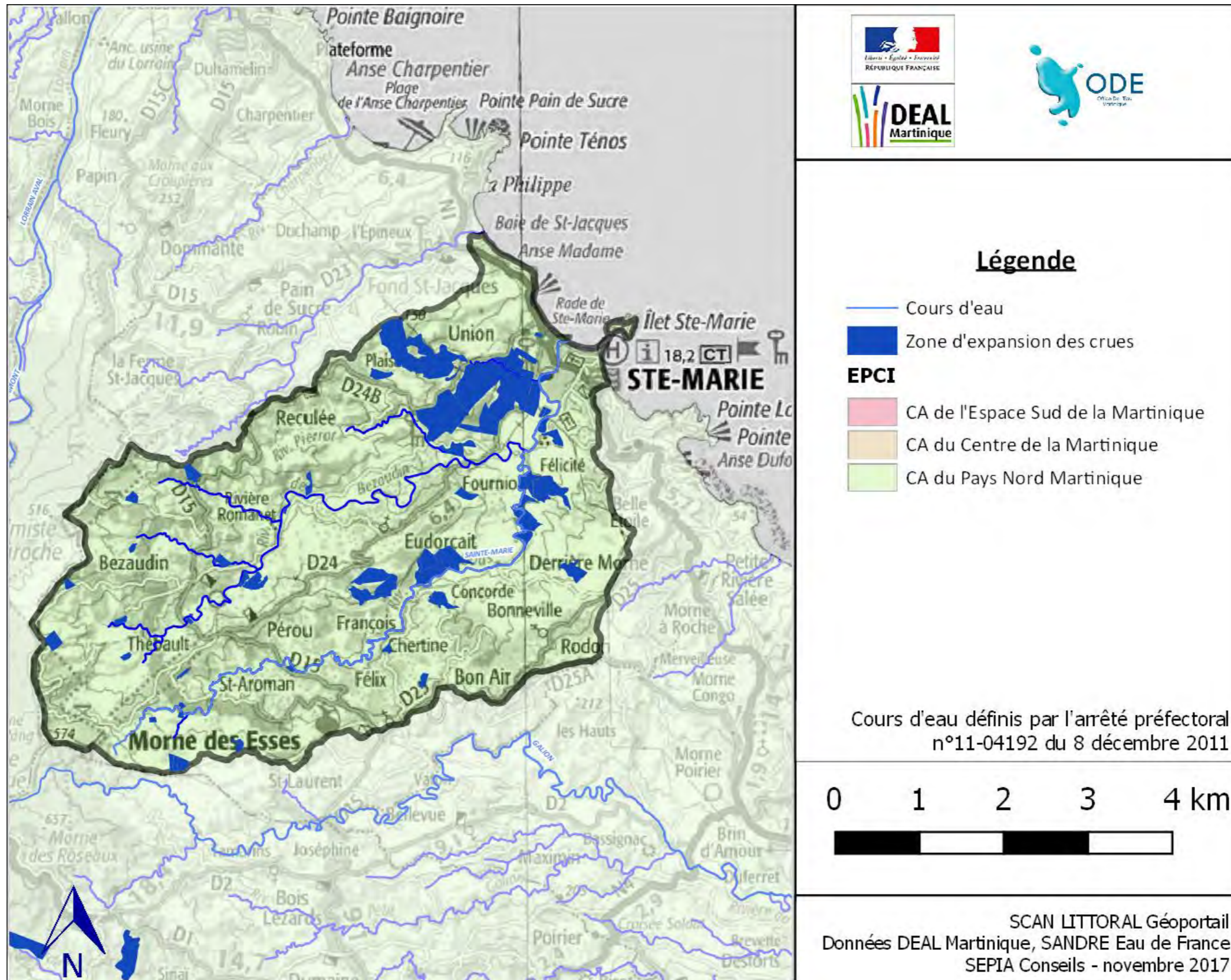


2.8 Zones d'Expansion de crue

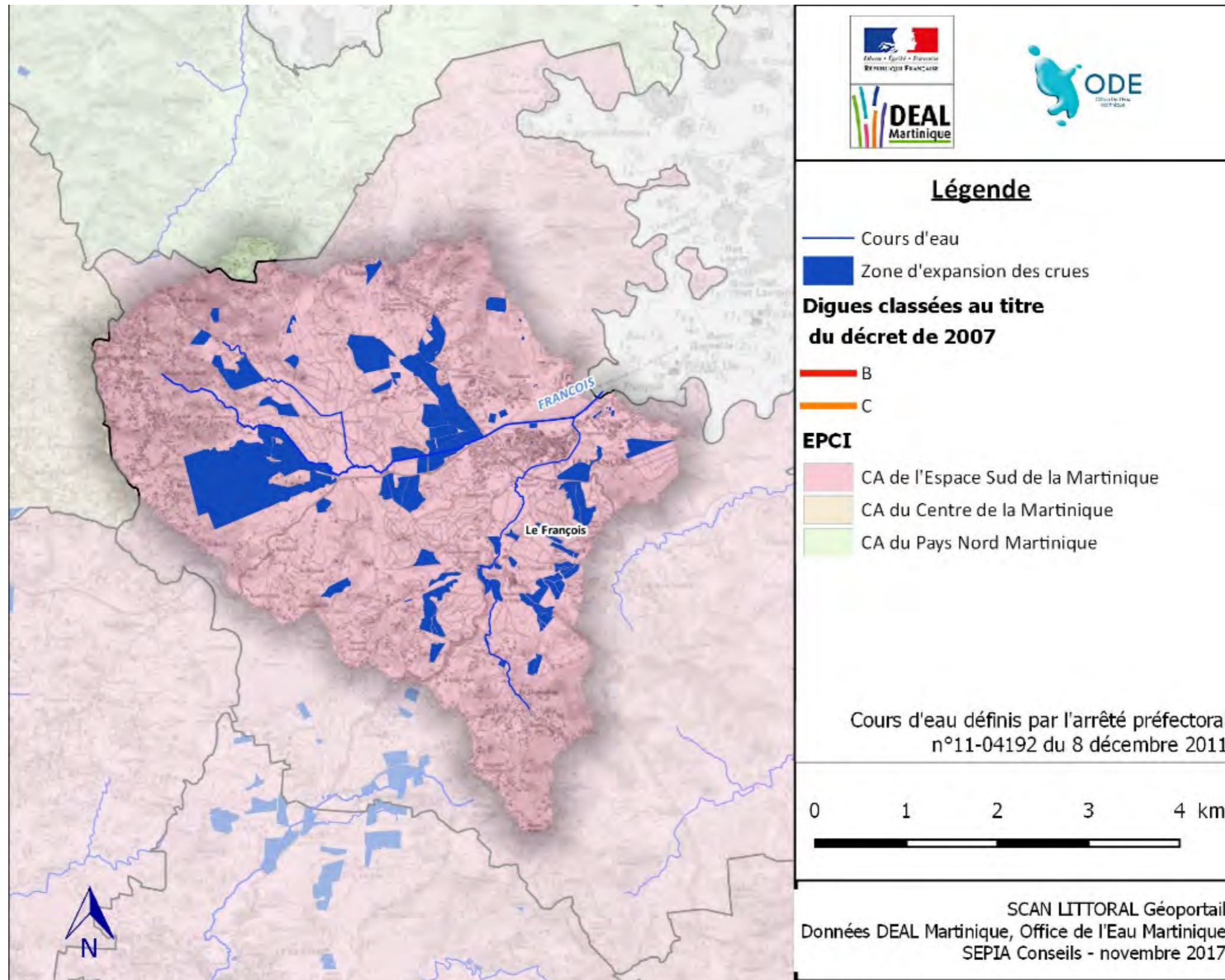
2.8.1 Bassin de Rivière Salée



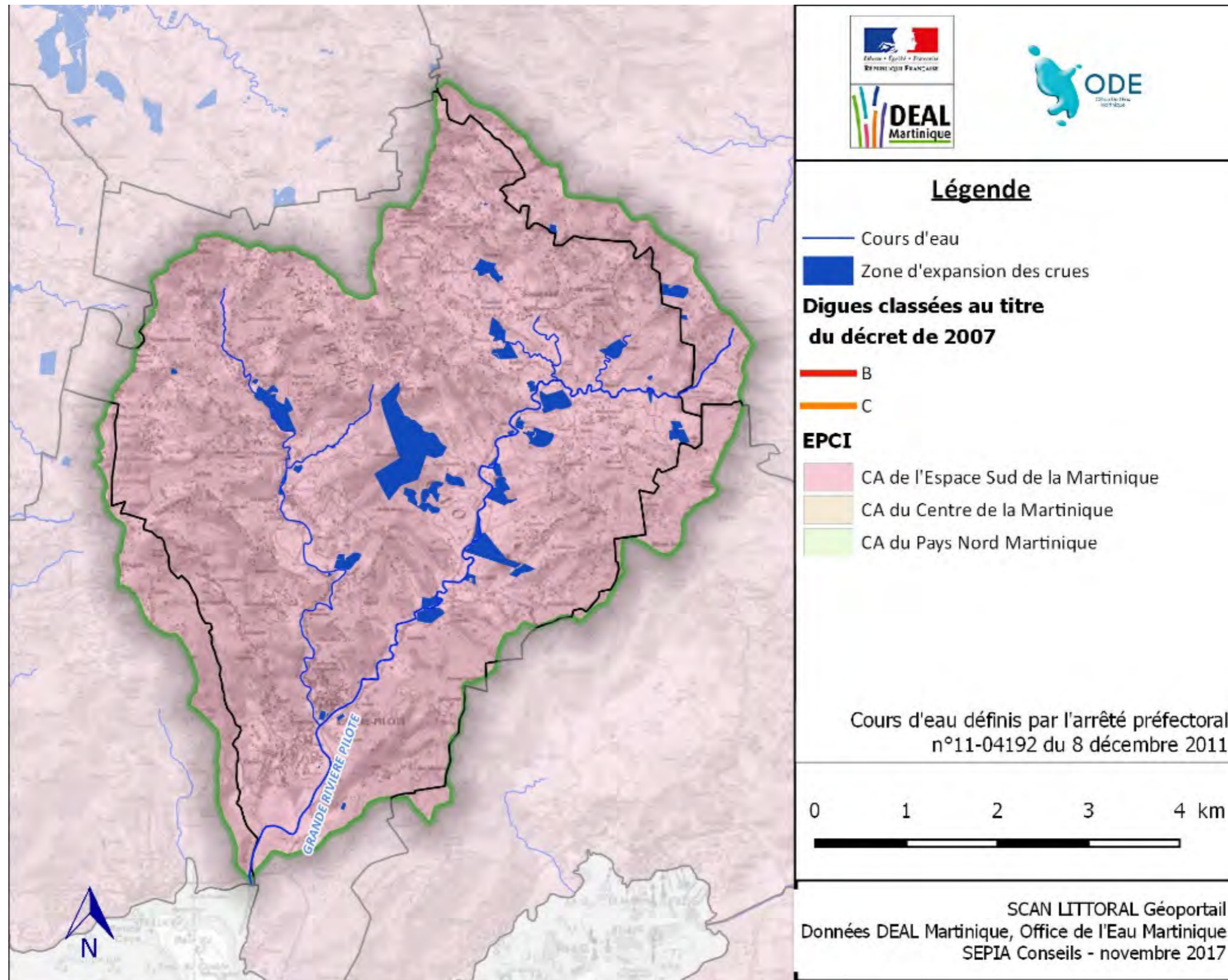
2.8.2 Bassin de la Sainte-Marie



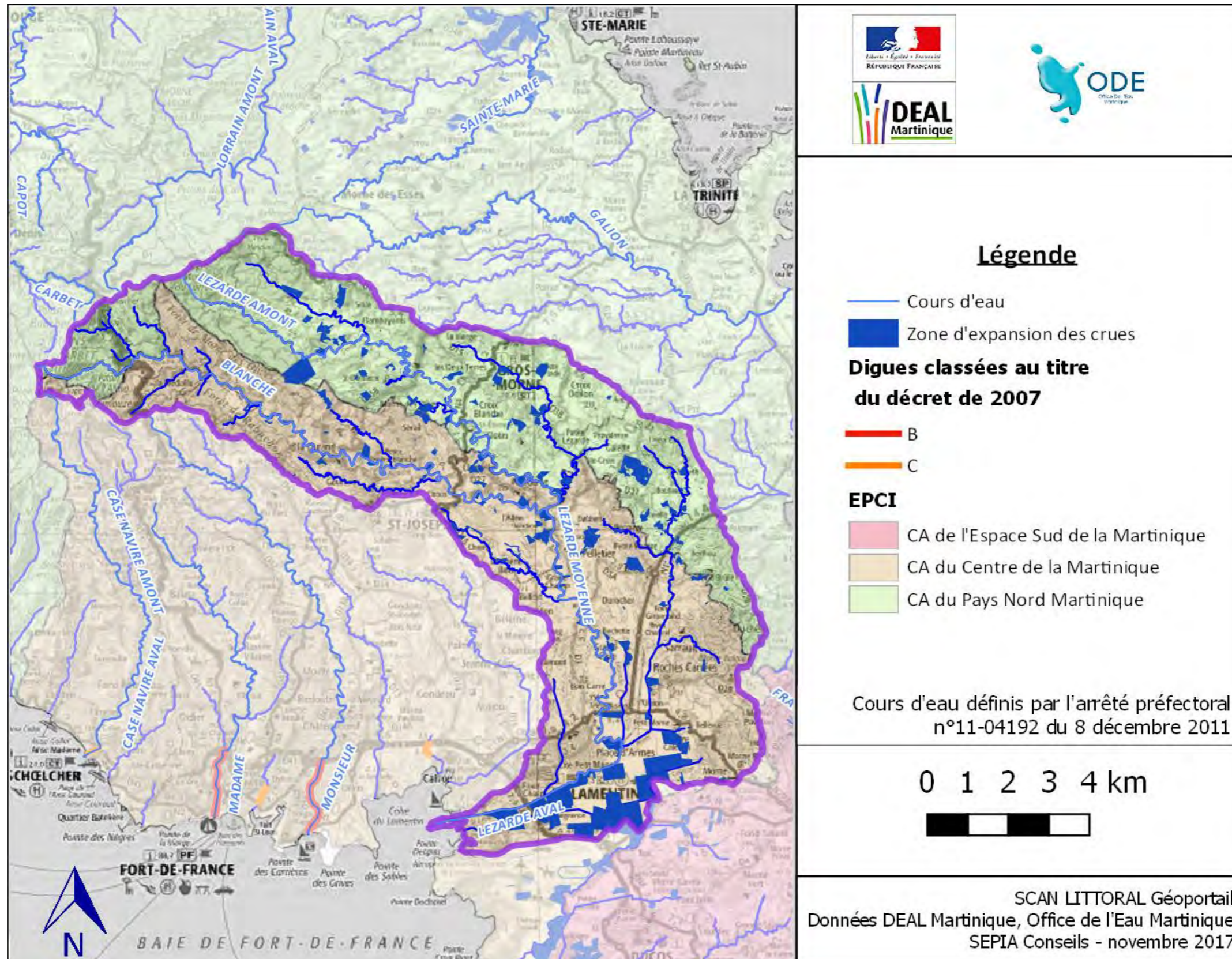
2.8.3 Bassin du François



2.8.4 Bassin de Grande Rivière Pilote

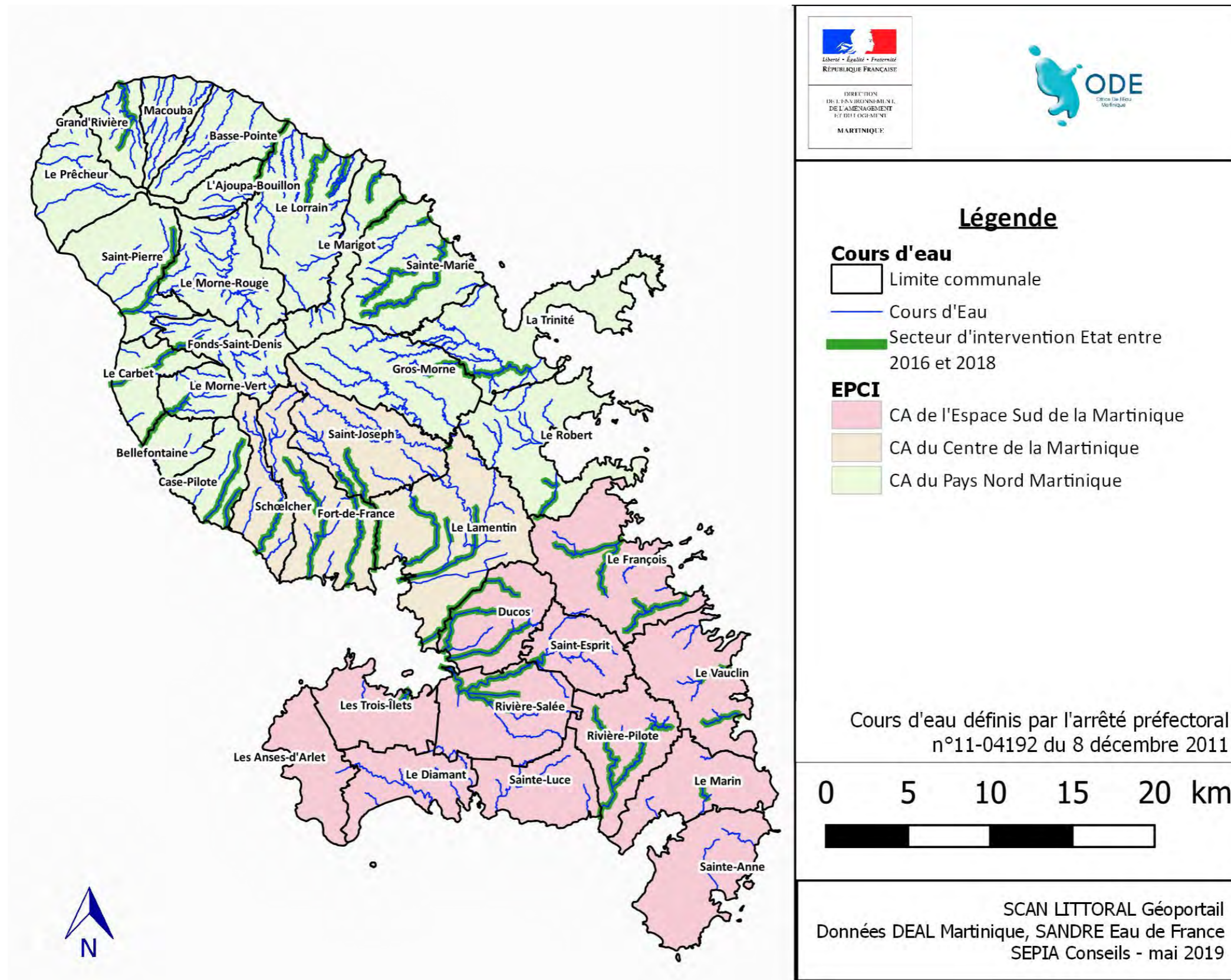


2.8.5 Bassin de la Lézarde

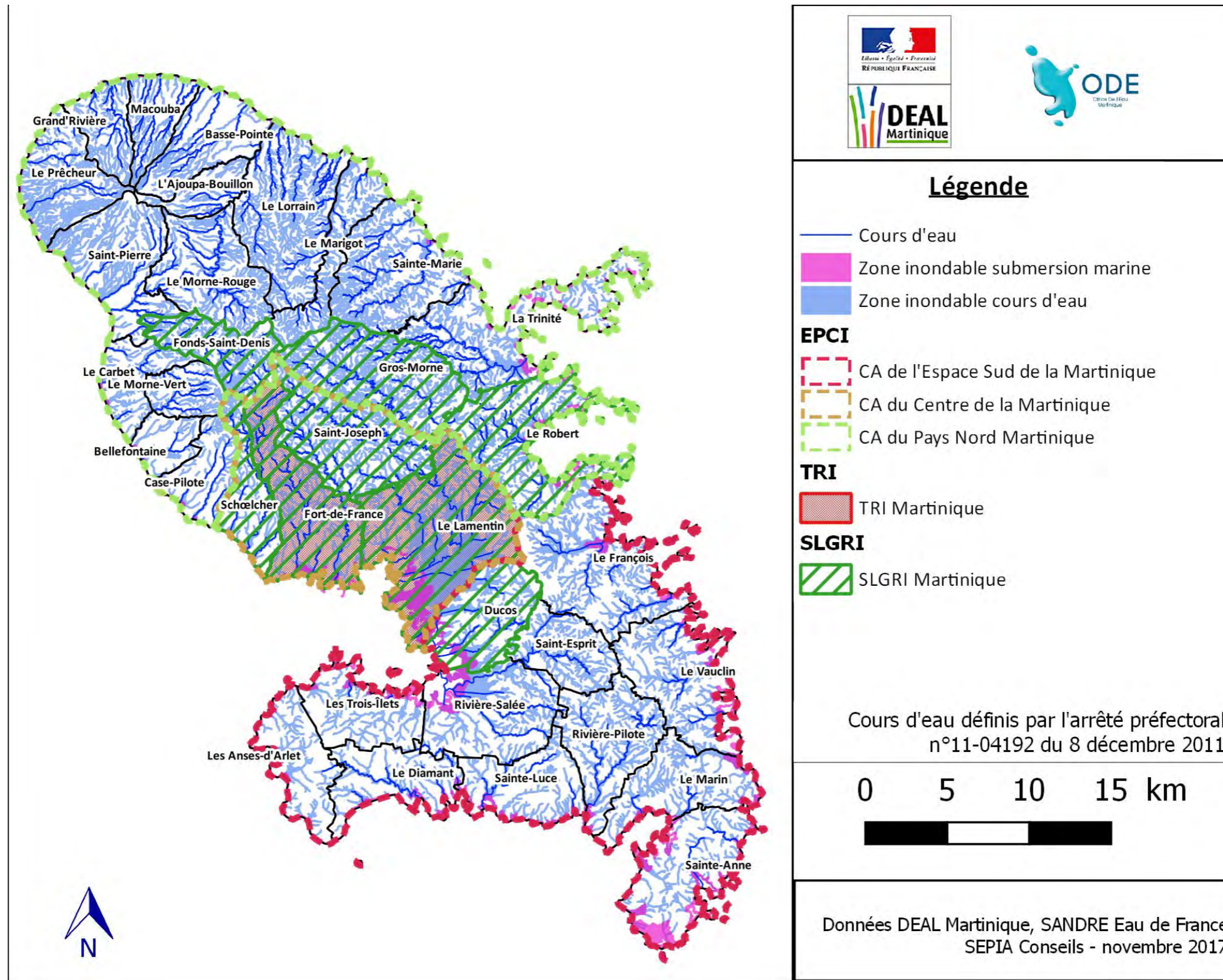


3 Périmètres d'intervention

3.1 Secteur d'intervention du SBDA entre 2016 et 2018 (opérations en régie et externalisée)



3.2 Périmètre de la SLGRI



3.3 Contrat de milieux en œuvre en 2017 sur la Martinique

