







**Légende**

-  Limite du TRI
-  Limite communale

**Hauteurs d'eau (m)**

-  < 0,5m
-  0,5m - 1m
-  1m - 2m
-  > 2m

Fond de plan Google Earth



DEAL Martinique  
Prévention des risques

Réalisation de prestations nécessaires à l'élaboration de cartes de surfaces inondables sur les Territoires à risques importants d'inondations (TRI)

**LE LAMENTIN**  
Carte d'aléa de submersion marine.  
Hauteurs d'eau pour une submersion moyenne avec prise en compte d'une réhausse de 60cm du niveau marin à l'horizon 2100 liée au changement climatique (+3,3m NGM).  
Planche 1 / 4



Contrôle qualité

Version	Date	Etabli par	Visé par
V1	13.11.2013	F.Z.	J.G.

